

**UCHWAŁA NR XII.58.2025
RADY GMINY BIAŁOŚLIWIE**

z dnia 29 stycznia 2025 r.

w sprawie przyjęcia Sołeckich Strategii Rozwoju

Na podstawie art. 18 ust. 2 pkt 6 ustawy z dnia 8 marca 1990 r. o samorządzie gminnym (Dz. U. z 2024 r. poz. 1465 ze zm.) Rada Gminy Białośliwie uchwala, co następuje:

§ 1. Przyjmuje się niżej wymienione Sołeckie Strategie Rozwoju, które stanowią załączniki do niniejszej uchwały:

- 1) Sołecka Strategia Rozwoju Wsi Białośliwie – załącznik nr 1 do uchwały,
- 2) Sołecka Strategia Rozwoju Wsi Niezychowo - załącznik nr 2 do uchwały,
- 3) Sołecka Strategia Rozwoju Wsi Dębówko Nowe – załącznik nr 3 do uchwały,
- 4) Sołecka Strategia Rozwoju Wsi Pobórka Wielka – załącznik nr 4 do uchwały.
- 5) Sołecka Strategia Rozwoju Wsi Krostkowo – załącznik nr 5 do uchwały.

§ 2. Wykonanie uchwały powierza się Wójtowi Gminy Białośliwie.

§ 3. Uchwała wchodzi w życie z dniem podjęcia.

Przewodniczący Rady Gminy

Ryszard Wolny

SOŁECKA STRATEGIA ROZWOJU SOŁECTWA BIAŁOŚLIWIE

w gminie BIAŁOŚLIWIE

na okres (grudzień 2024 – grudzień 2029)



Dokument sporządzony przez przedstawicieli
grupy odnowy wsi:

Alicja Pinkowska

Barbara Kotwińska

Grażyna Paszkiewicz

Krzysztof Sonnenberg

Grzegorz Bartczak

Agnieszka Piosik

Magdalena Czapla

Daria Posert

Małgorzata Przybylska

Joanna Suska

Dawid Tatera

Piotr Dziedzic

z udziałem moderatorów (*imię i nazwisko*):

Aleksandra Brzęcka, Nina Kropidłowska

listopad 2024



URZĄD MARSZAŁKOWSKI
WOJEWÓDZTWA WIELKOPOLSKIEGO

SPIS TREŚCI



I.		
Wstęp		3
II. Karta diagnozy zaawansowania Odnowy Miejscowości.....		4
II. Sprawozdanie z wizji w terenie		7
IV. Analiza zasobów		16
V. Analiza SWOT		24
VI. Analiza potencjału rozwojowego.....		26
VII. Wnioski z analizy.....		27
VIII. Wizja		28
IX. Program długoterminowy Odnowy Miejscowości		29
X. Program krótkoterminowy Odnowy Miejscowości.....		35

I. WSTĘP

Niniejszy dokument powstał w wyniku prac członków Grupy Odnowy Wsi Białośliwie biorących udział w warsztatach organizowanych w dniach 15 oraz 18 listopada 2024 r. w ramach programu „Wielkopolska Odnowa Wsi 2020+”.

Strategia określa drogę do wyznaczonego celu, jakim jest poprawa warunków życia w sołectwie. Służy jego rozwojowi poprzez uporządkowanie działań podejmowanych przez różne grupy społeczności lokalnej. Ma charakter integracyjny w stosunku do mieszkańców, organizacji pozarządowych oraz lokalnego samorządu. Sołecka Strategia Rozwoju powstała z myślą o usystematyzowaniu dostępnej wiedzy na temat zasobów miejscowych, a równocześnie dla określenia dróg jej rozwoju na kolejne lata.

W założeniach, rozwój ten ma dotyczyć tworzenia i modernizacji miejscowej infrastruktury, poprawy warunków bytowych i bezpieczeństwa mieszkańców, promowania i aktywizacji działań środowisk lokalnych na rzecz zrównoważonego rozwoju miejscowości. Rozwój ten będzie postępował w sposób zapewniający pełne wykorzystanie i poszanowanie posiadanych zasobów przyrodniczych, kulturalnych i socjalnych, przy jednoczesnym zachowaniu tradycji i dziedzictwa kulturowego. Realizacja planowanych działań pozwoli na wielopłaszczyznową odnowę miejscowości, tym samym w sposób znaczący podniesie jakość życia jej mieszkańców.

W toku prac na strategię rozwoju miejscowości zrealizowano następujące zadania:

- Przeprowadzono analizę zasobów, która uświadomiła mieszkańcom, jakie znaczenie mają te dobra dla dalszego rozwoju społeczności.
- Przeprowadzono analizę SWOT dla miejscowości, która określa jej mocne i słabe strony, występujące szanse i zagrożenia dla rozwoju.
- Sformułowano Wizję hasłową i opisową – opis stanu miejscowości i jej społeczności lokalnej, jaka ma być osiągnięta.
- Zaproponowano listę kluczowych zadań do realizacji w horyzoncie: krótkoterminowym (2 lat) oraz długoterminowym (5 lat). Plany prowadzą do urzeczywistnienia zawartej w strategii wizji, wskazują w jaki sposób i jakimi środkami mieszkańcy będą starali się go osiągnąć.



Warsztaty opracowania sołeckiej strategii



URZĄD MARSZAŁKOWSKI
WOJEWÓDZTWA WIELKOPOLSKIEGO



II. KARTA DIAGNOZY ZAAWANSOWANIA ODNOWY WSI/MIEJSCOWOŚCI wraz ze sprawozdaniem z wizji w terenie

Gmina: Białośliwie

Sołectwo/Miejscowość (miasto): Białośliwie

Liczba mieszkańców: **2667**

Faza odnowy	Zakres działań	*	Rozwój organizacyjny	*	Sterowanie rozwojem	*
A Inicjalna	brak działań		istnieje tylko rada sołecka/brak organizacji, brak wyodrębnionych jednostek samorządu pomocniczego w mieście		brak planowania działań w wymiarze całej wsi/miejscowości	
	działania fragment. lub dotyczące wąskiej grupy		rozproszone działanie organizacji			
	działania spontaniczne		zawiązana grupa odnowy wsi/miejscowości	X	opracowanie planu i programu odnowy dla całej wsi/miejscowości	X
	porządkowanie wsi/miejscowości	X				
	projekty startowe (z programu krótkoterminowego)	X				
	przekonywanie mieszkańców do idei odnowy wsi/miejscowości i integrowanie wokół pierwszych przedsięwzięć	X		podjęmuje się kroki na rzecz skoordynowania działań organizacji we wsi/miejscowości	X	planowanie w krótkim horyzoncie czasowym



B	Początkowa	różnorodne projekty (z programu długoterminowego) nastawione na usunięcie podstawowych barier i zaspokojenie głównych potrzeb		liczna grupa odnowy wsi/ miejscowości (skupia przedstawicieli organizacji i instytucji)	systematyczne planowanie działań, (np. roczne plany rzeczowo-finansowe, kalendarze imprez)		systematyczne planowanie działań, (np. roczne plany rzeczowo-finansowe, kalendarze imprez)	
							wykorzystywanie gminnych instrumentów wsparcia	
C	Zaawansowana	pobudzenie mieszkańców do odnowy własnych posesji		skoordynowane działania organizacji obecnych we wsi/ miejscowości	X	proste instrumenty komunikacji wewnętrznej	X	
		projekty jakościowo zmieniające kluczowe obszary życia oraz kształtujące strukturę wsi/ miejscowości	X	„koalicja” organizacji i instytucji na rzecz odnowy wsi/ miejscowości		projektowanie działań (projekty)		
		projekty wyróżniające wieś/ miejscowość, kształtuje się centrum wiejskie/ miejscowości	X	liczne stowarzyszenie odnowy wsi/ miejscowości	X	pozyskiwanie środków zewnętrznych	X	
		powszechnie zaangażowanie mieszkańców w projekty publiczne		animacja aktywności poszczególnych grup mieszkańców		systematyczne planowanie rozwoju (aktualizowanie planu i programu odnowy wsi/ miejscowości)	X	
		powszechna odnowa prywatnych posesji				rozwinęta komunikacja wewnętrzna		promocja wsi/ miejscowości



D Całościowa	lokalnie oraz regionalnie powiązane ze sobą projekty wywołujące efekt synergiczny (nacisk na tworzenie miejsc pracy)					kompleksowe i szczegółowe planowanie przestrzenne	
	ukształtowane „centrum wiejskie” / centrum miejscowości					powszechny udział grup mieszkańców w strategicznym planowaniu rozwoju	
	świadome kształtowanie czynników rozwoju (np. wykorzystania odnawialnych energii)		X			rozwinięta promocja oraz komunikacja z otoczeniem	X
	projekty kreujące „wieś/miejscowość tematyczną”					instrumenty wsparcia działań prywatnych	
	dostosowanie projektów prywatnych do programu odnowy wsi/miejscowości						
Wstaw X gdy spełnia warunek							
		Stowarzyszenie odnowy wsi/miejscowości instytucja rozwoju lokalnego (Centrum Aktywności Lokalnej), rozwój wsi/miejscowości oparty na aktywności kluczowych grup mieszkańców (rolników, przedsiębiorców, młodzieży, kobiet) i stowarzyszeń					

III. SPRAWOZDANIE Z WIZJI W TERENIE

Miejsce i data przeprowadzenia wizji: 20 października 2024r

Uczestnicy: Alicja Pinkowska – sołtys sołectwa oraz dwaj moderаторzy Aleksandra Brzęcka, Nina Kropidłowska

Krótką charakterystyką wsi/miejscowości: *(aktywność mieszkańców, funkcjonujące organizacje pozarządowe, infrastruktura, charakter zabudowy, fundusze)*

Sołectwo Białośliwie składa się z kilku integralnych części tj. Cielechówek, Jańczyn, Kocik-Młyn, Mietnica, Noteck, Otylin i Wymysłowo i stanowi wieś gminną największą liczebnie w gminie Białośliwie. Jest to wieś rolnicza położone wśród sadów, które dominują jako kierunek upraw tego regionu.

Sołectwo Białośliwie jest głównym ośrodkiem centralizacji elementów, które stanowią o standardzie życia mieszkańców. Wieś posiada sieć kanalizacyjną na powierzchni 98% oraz wodociagową na całym terenie, sieć internetu szerokopasmowego oraz radiowego i komórkowego, sieć gazowa także została wbudowana w miejscowość. Sieć kanalizacyjna, wodociagowa oraz deszczówki wymagają modernizacji. Modernizacji oraz budowie wymagają także drogi gminne oraz ciągi pieszo-rowerowe, a największą potrzebę stanowi doświetlenie, modernizacja oraz budowa nowych punktów świetlnych w całym sołectwie, co wpłynie bezpośrednio na podniesienie jakości i bezpieczeństwa osób przemieszczających się tymi drogami.

Ważnym elementem układu komunikacyjnego stanowią drogi powiatowe, wojewódzkie, a także przebiegająca przez gminę sieć kolejowa dwutorowa relacji Piła – Bydgoszcz. Wieś o typowej zabudowie ulicowej, której charakter został zmieniony wraz z postępującą transformacją. Powstały osiedla mieszkaniowe o zabudowie jednorodzinnej, które zmieniły styl zabudowy w postaci budynków z okresu XIX wieku jakie można zaobserwować przemierzając miejscowość. Cennym przykładem jest np. Spichlerz Wacek. Wieś rozbudowywała się pierwotnie przy traktach drogowych, wykładnikiem kierunku zabudowy była silnie rozwinięta kolejka wąskotorowa, która była ważnym środkiem transportowym towarów w kierunku rzeki Noteć.

Zachowana została linia i tabor kolejki wąskotorowej Białośliwie - Nieżychowo – Łobzenica, która jest częścią Wyrzyckiej Kolei Powiatowej (WKP). Ze względu na swoje walory historyczne, techniczne i krajobrazowe jest docelowo ważnym obiektem mogącym pełnić istotną rolę przy budowaniu potencjału turystycznego gminy. Obiekty zaplecza kolejki wpisane są do rejestru zabytków. Warto podkreślić, że w Białośliwiu znajduje się zaplecze w postaci wagonowni, lokomotywowni oraz warsztatów naprawczych i są one w całości udostępniane dla turystów. Ponadto w miejscowości tej odbywają się Złoty Miłośników Kolejek Wąskotorowych 600 mm, w trakcie których następuje m.in. prezentacja taboru.

W społeczności Białośliwia funkcjonują liczne stowarzyszenia takie jak KGW „Włościanki”, KGW Białośliwie, OSP, Klub Sportu i Rekreacji „Sportico”, GLKS STELLA, Stowarzyszenie Wyrzycka Kolejka Powiatowa, Kółko Rolnicze, Koło PZW, Koło Łowieckie Bażant, Związek Pszczelarzy, 22 Drużyna Harcerska ZHP- Hufiec Piła, Koło Polskiego Związku Emerytów Rencistów i Inwalidów, a także Grupa Odnowy Wsi. Największą aktywnością lokalną wykazały panie z KGW Włościanki, które zdobyły I-miejsce w plebiscycie Głosu Wielkopolskiego, zostały nagrodzone Perłą za produkt regionalny czyli



URZĄD MARSZAŁKOWSKI
WOJEWÓDZTWA WIELKOPOLSKIEGO



powidła śliwkowe wysmażane w kotle koprowym. Panie biorą udział w licznych konkursach kulinarnych i zajmują wysokie miejsca. Sołectwo Białośliwie zajęło I- miejsce w konkursie „Jeden dzień w Sołectwie” oraz zostało nagrodzone w konkursie Aktywna Wieś Wielkopolska. Aktywność pozostałych stowarzyszeń ogranicza się do pozyskiwania funduszy i zaspokajania swoich celów statutowych.

Białośliwie jak i pozostałe wsie Gminy korzysta od 2015 roku z funduszu sołeckiego, który jest elementem aktywności

Z przeprowadzonej wizji w terenie sporządzono dokumentację fotograficzną.



Park Białośliwie



URZĄD MARSZAŁKOWSKI
WOJEWÓDZTWA WIELKOPOLSKIEGO

WIELKOPOLSKA
ODNOWA WSI



Stacja uzdatniania wody



URZĄD MARSZAŁKOWSKI
WOJEWÓDZTWA WIELKOPOLSKIEGO

WIELKOPOLSKA
ODNOWA WSI



Drogi w sołectwie



URZĄD MARSZAŃKOWSKI
WOJEWÓDZTWA WIELKOPOLSKIEGO

WIELKOPOLSKA
ODNOWA WSI



Szatnie



Kort przy boisku



URZĄD MARSZAŁKOWSKI
WOJEWÓDZTWA WIELKOPOLSKIEGO

WIELKOPOLSKA
ODNOWA WSI




Budynek remizy i świetlicy wiejskiej



URZĄD MARSZAŁKOWSKI
WOJEWÓZTWA WIELKOPOLSKIEGO

WIELKOPOLSKA
ODNOWA WSI



Spichlerz



URZĄD MARSZAŁKOWSKI
WOJEWÓDZTWA WIELKOPOLSKIEGO

WIELKOPOLSKA
ODNOWA WSI



Teren kolejki wąskotorowej



URZĄD MARSZAŁKOWSKI
WOJEWÓDZTWA WIELKOPOLSKIEGO

WIELKOPOLSKA
ODNOWA WSI



Budynek Szkoły

Data: 20.10.2024 r.

Sporządził: Aleksandra Brzęcka, Nina Kropidłowska



IV. ANALIZA ZASOBÓW

ANALIZA ZASOBÓW – część I					
RODZAJ ZASOBU*		Opis (nazwanie) zasobu jakim wieś/miejscowość dysponuje	Znaczenie zasobu (odpowiednio wstaw X)		
			MAŁE	DUŻE	WYRÓZNI AJĄCE
PRZYRODNICZY	walory krajobrazu, rzeźby terenu	Urozmaicona rzeźba terenu sołectwa wpływa na niezwykłą atrakcyjność krajobrazową i przyrodniczą – Natura 2000, typ krajobrazu polodowcowego z morenami czołowymi (wysokie i często bardzo strome wzgórza oraz moreny denne). Charakterystyczne są też głębokie parowy.		X	
	stan środowiska	Środowisko nieskażone, brak uciążliwego przemysłu		X	
	walory klimatu	Ukształtowanie terenu sprzyja większemu nasłonecznieniu, przez co zimą oraz w okresie letnim temperatury są wyższe od średnich, czyste powietrze, otwarta pradolina Noteci podwyższa wilgotność powyżej średnie	X		
	walory szaty roślinnej	Łąki nadnoteckie bogate w występujące rzadko rośliny, od zachodu lasy mieszane z przewagą drzew liściastych, cały teren łąk zaliczony do obszaru Natura 2000		X	
	cenne przyrodniczo obszary lub obiekty	Głaz narzutowy polodowcowy, grupa cisów w wieku ok. 600 lat, Park Raczyńskich jako zbiór wielu gatunków roślin i okazów przyrody, Pradolina Noteci, obszar chroniony „Struga Białośliwka”			X
	świat zwierzęcy (ostoje, siedliska)	„Ostoja za Figurą” miejsce występowania roślin miododajnych oraz siedliska ptactwa. Dolina Noteci miejsca lęgowe dla wielu gatunków ptactwa, zaliczana do Europejskiego Korytarza			X
	wody powierzchniowe (cieki, rzeki, stawy)	Rzeka Noteć struga Białośliwka			



	wody podziemne	Nie występują			
	gleby	Gleby o przeciętnej bonitacji, ale o wysokiej kulturze uprawy, nie występują gleby I klasy, gleby III klasy występują na ok.19,6 %, klasa IV ok. 36% powierzchni sołectwa		X	
	kopaliny	Złóża kruszywa naturalnego(żwir, piasek)	X		
	walory geotechniczne	Nie występuje			
KULTUROWY	walory architektury	Kościół murowany z początku XX wieku, Zespół szerokotorowej i wąskotorowej stacji kolejowej z 1851-1935r. Spichlerz Wacek Budunki mieszkalne wpisane w rejestr Zespół budynków Młyna stara Mleczarnie		X	
	walory przestrzeni publicznej	Wieś o charakterze miasteczka z zachowanym dawnym układem urbanistycznym z główną ulicą na linii północ -południe rozszerzającą się w środkowej części z budynkiem kościoła z charakterystyczną neogotycką wieżą, - Zespół dworsko-parkowo - folwarczny, - Dom kowala i kołodzieja z drugiej połowy XIX w., - Cmentarz ewangelicko - augsburski(nieczynny), - Spichlerz (mur/ryglowy) - Spichlerz „Wacek” (mur/ryglowy) .		X	
	walory przestrzeni prywatnej	Przeważają budynki jednokondygnacyjne o spadzistych dachach oraz budynki dwukondygnacyjne – starsze obiekty posiadają elementy architektoniczne ozdobne		X	
	zabytki i pamiątki historyczne	Cmentarz katolicki, Park dworski Raczyńskich, Zespół szerokotorowej i wąskotorowej stacji kolejowej w Białosławiu		X	



		Spichlerz Wacek			
osobliwości kulturowe		Wyrzyska Kolejka Powiatowa; murale na budynkach użytku publicznego Park Dworski Raczyńskich Spichlerz Wacek			X
miejsca, osoby i przedmioty kultu		Figura Matki Boskiej przy wjeździe do Białosłiwia	X		
święta, odpusty, pielgrzymki		Wszystkie kościelne: Róże Żywego Różańca_majowe przy krzyżu, oktawa, procesja Bożego Ciała, procesja na zakończenie oktawy Bożego Ciała do figury Serca Jezusa,	X		
tradycje, obrzędy, gwara		Święcenie potraw, Mikołajki Wszystkich Świętych	X		
legendy, podania i fakty historyczne		Białosłiwka legenda „Zaklęta w kamień”		X	
przekazy literackie		Nie występują			
ważne postacie i przekazy historyczne		Nie występują			
specyficzne nazwy		Mietnica Cielechówek Kocik Młyn Notecko	X		
specyficzne potrawy		Powidła Białosłiwskie; Szarlotka; Naturalne soki jabłkowe		X	
dawne zawody		Nie występują			
zespoły artystyczne, twórcy		chór Złota Jesień	X		

ANALIZA ZASOBÓW – część II

RODZAJ ZASOBU	Opis (nazwanie) zasobu jakim wieś/miejscowość dysponuje	Znaczenie zasobu (odpowiednio wstaw X)
---------------	--	---



URZĄD MARSZAŁKOWSKI
WOJEWÓDZTWA WIELKOPOLSKIEGO



		MAŁE	DUŻE	WYRÓZ- LAJĄCE
OBIEKTY I TERENY	działki pod zabudowę mieszkaniową		X	
	działki pod domy letniskowe			
	działki pod zakłady usługowe i przemysł			
	pustostany mieszkaniowe			
	pustostany poprzemysłowe			
	tradycyjne nieużytkowane obiekty gospodarskie (stodoły, spichlerze, kuźnie, młyny, itp.)			X
INFRASTRUKTURA SPOŁECZNA	plac publicznego spotkań, festynów			X
	sale spotkań, świetlice, kluby	X		
	miejsca uprawiania sportu		X	
	miejsca rekreacji	X		
	ścieżki rowerowe, szlaki turystyczne	X		
	szkoły	X		
	przedszkola	X		
	biblioteki	X		
	placówki opieki społecznej	X		
	placówki służby zdrowia			X
INFRASTRUKTURA	wodociąg, kanalizacja		X	



	drogi (nawierzchnia, oznakowanie oświetlenie)	Droga wojewódzka nr 190; droga powiatowa nr 1180P (nawierzchnie asfaltowe); drogi gminne utwardzone w ok. 80 % (asfaltowe oraz kostka betonowa), oświetlone, oznakowane	X		
	chodniki, parkingi,	Przy wszystkich typach dróg znajdują się parkingi oraz chodniki, przystanki		X	
	sieć telefoniczna i dostępność Internetu	Telefonia stacjonarna w 85 %; telefonia komórkowa; Internet radiowy oraz sieć światłowodowa		X	
	telefon komórkowa	100 % dostępności, jakość zasięgu operatorów komórkowych, 3 wieże transmisyjne		X	
	Internet szerokopasmowy	czy jest dla jakiej części dostępny: ok. 40% miejscowości objęte, pozostałe w trakcie realizacji	X		
	transport publiczny: a) kolej (przystanki) b) autobus (przystanki)	Przystanek PKS, NovaBus -	X		
		Stacja Kolejowa PKP	X		
	inne	Stacja krótkofalowa	X		

ANALIZA ZASOBÓW – część III

RODZAJ ZASOBU		Opis (nazwanie) zasobu jakim wieś/miejscowość dysponuje	Znaczenie zasobu (odpowiednio wstaw X)		
			MAŁE	DUŻE	WYRÓŻNIAJĄC.
GOSPODARKA, ROLNICTWO	miejsca pracy (gdzie, ile?)	<ul style="list-style-type: none"> - Urząd Gminy; - Nadnotecki Bank Spółdzielczy w Białosławiu - RSP Otylin; - Centrum medyczne - MUTMED; - POLFURNITUR sp. z o.o.; KAHRS sp. zo.o. - Przed. Wielobranżowe „BARKAM”; - Przed. „DAMISPOL”; - Dino polska S.A.; ZHU „ROM”; - Zakład Młynarskopaszowy „Młynpasz”; - „Bemix” - Międzynarodowy Transport i Spedycja – Dawid Bembišta MedaWener Sp. z o.o -Adam Szymański Mlinkwicz sp.z o.o. Restauracja i noclegi MAJS Restauracja i pensjonat JUTRZENKA Gospodarstwa Sadownicze SOLIDTech Maciej Alwin 		X	



URZĄD MARSZAŁKOWSKI
WOJEWÓDZTWA WIELKOPOLSKIEGO



		AMAL stacja paliw Mieczysław Król Sklepy spożywcze i przemysłowe ISKIERKA- usługi ślusarsko spawalnicze MK Jutrowski PHU ANDREX KUBIAK PSB MRÓWKA- Firma Wielobranżowa Łuszkiewicz PRPUH ROMA Adam Śliga tradycyjna produkcja lodów			
	znane firmy produkcyjne i zakłady usługowe i ich produkty	MedaWener -Adam Szymański- produkcja oklein i handel drewnem POLFURNITUR oraz KAHRS -panele podłogowe DAMISPOL- produkcja mięsa typu kebab SOLIDTech- konstrukcje stalowe Adam Śliga tradycyjna produkcja lodów			X
	gastroonomia	Restauracja Jutrzenka Restauracja Majs		X	
	miejsca noclegowe	Pensjonat Jutrzenka Noclegi Majs	X		
	gospodarstwa rolne	Na obszarze sołectwa znajduje się około 200 gospodarstw sadowniczych od kilku do kilkudziesięciu hektarów dodatkowo jest 7 gospodarstw rolnych oraz RSP Otylin		X	
	uprawy hodowle	Sady owocowe (jabłka czereśnie, grusze, śliwy, wiśnie) kukurydza, zboża, rzepak hodowla krów mlecznych		X	
	możliwe do wykorzystania odpady produkcyjne	Nie występuje			
	zasoby odnawialnych energii	Fotowoltaika- domy jednorodzinne oraz Dino i stacja benzynowa AMAL	X		
ŚRODKI FINANSOWE I POZYSKIWANIE FUNDUSZY	środki udostępniane przez gminę i/lub powiat	Fundusz sołecki, realizacja wniosków do budżetu gminy granty LGD	X		
	środki wypracowywane	Zbiórki, sprzedaż fantów, organizacja impres, środki zewnętrzne pozyskane przez gminę i przez stowarzyszenia- pozyskane fundusze przez stowarzyszenia na własny zakres	X		
MIESZKAŃ CY (KAPITAŁ	autorytety i znane postacie we wsi/miejscowości	Wiktor Kąja Franciszek Bruski Jan Wanders		X	
	krajanie znani w regionie, w kraju i zagranicą	Nie występuje			
	osoby o specyficznej lub ważnej wiedzy i umiejętnościach, m.in. studenci	Malarka, aktorka, pisarz-dokumentalista, dziennikarz, muzycy	X		



INFORMACJE DOSTĘPNE	przedsiębiorcy, sponsorzy	<p>ULEROLKA</p> <ul style="list-style-type: none"> - Nadnotecki Bank Spółdzielczy w Białosławiu - RSP Otylin; POLFURNITUR sp. z o.o.; KAHRS sp. z o.o. - Przed. Wielobranżowe „BARKAM”; - Przed. „DAMISPOL”; - Dino polska S.A.; ZHU „ROM”; - Zakład Młynarskopaszowy „Młynpasz”; - „Bemix” - Międzynarodowy Transport i Spedycja - Dawid Bembnista MedaWener Sp. z o.o -Adam Szymański Minkwicz sp.z o.o. Restauracja i noclegi MAJS Restauracja i pensjonat JUTRZENKA Gospodarstwa Sadownicze SOLIDTech Maciej Alwin AMAL stacja paliw Mieczysław Król Sklepy spożywcze i przemysłowe ISKIERKA- usługi ślusarsko spawalnicze MK Jutrowski PHU ANDREX KUBIAK PSB MRÓWKA- Firma Wielobranżowa Łuszkiewicz PRPUH ROMA Adam Śliga tradycyjna produkcja lodów 		X	
	osoby z dostępem do Internetu i umiejętnościami informatycznych	informatycy,	X		
	pracownicy nauki	Nie występuje			
	związki i stowarzyszenia	<p>Klub Sportu i Rekreacji SPORTICO</p> <p>Gminny Ludowy Klub Sportowy STELLA, Ochotnicza Straż Pożarna</p> <p>Stowarzyszenie</p> <p>Koło Gospodyń Wiejskich Włościanki - zarejestrowane w ARiMR</p> <p>KGW Białosławie- w trakcie rejestracji</p> <p>Koło PZW</p> <p>Koło Łowieckie Bażant</p> <p>Związek Pszczelarzy</p> <p>22 Drużyna Harcerska ZHP- Hufiec Piłą</p> <p>Kółko Rolnicze</p> <p>TWKP</p> <p>Koło Polskiego Związku Emerytów Rencistów i Inwalidów</p>		X	
	kontakty zewnętrzne (np. z mediami)	Fakty Piłskie, TVP1, Asta	X		
	współpraca zagraniczna i krajowa				
	publikatory, lokalna prasa	Fakty Piłskie	X		
książki, przewodniki	Publikacje literackie Wojciecha Coblewskiego		X		



URZĄD MARSZAŁKOWSKI
WOJEWÓDZTWA WIELKOPOLSKIEGO



	strony www	Fb „Sołectwo Białosławie-Razem możemy wiele”			
--	------------	--	--	--	--

Zasoby – wszelkie elementy materialne i niematerialne wsi i związanego z nią obszaru, które mogą być wykorzystane obecnie bądź w przyszłości w realizacji publicznych bądź prywatnych przedsięwzięć odnowy wsi. Zwrócić uwagę na elementy specyficzne i rzadkie (wyróżniające wieś). *Opracowanie: Ryszard Wilczyński*

I. ANALIZA SWOT

SILNE STRONY (atuty wewnętrzne)	SŁABE STRONY (słabości wewnętrzne)
<ol style="list-style-type: none">1. Aktywnie działające i współpracujące stowarzyszenia na terenie sołectwa: GLKS „STELLA” (T), Związek Wędkarski (T), Związek Pszczelarski (T), 22 drużyna Harcerska ZHP KRUKI (T), KGW „Włościanki” (T), KGW Białośliwie (T), Koło Łowieckie „Bażant” (T), Klub Sportu i Rekreacji „Sportico” (J), OSP Białośliwie (T), Klub Seniora (J), Klub Malucha (J), Klub Rodziny (J), Związek Inwalidów, Emerytów i Rencistów (T), Kółko Rolnicze (T),2. Atrakcyjne położenie miejscowości pod względem komunikacyjnym i turystycznym (J)3. Liczne cyklicznie odbywające się imprezy (J)4. Sieć internetowa- światłowód (S) oraz internet radiowy (S)5. Występujące tereny rekreacyjne stanowiące miejsce rekreacji i wypoczynku: mini siłownia i place zabaw (J)6. Dobra oferta kulturalna, różnorodność działań oferowanych przez Ośrodek Kultury (J)7. Mieszkańcy posiadający różnorodne pasje i zainteresowania np. pasjonat i kolekcjoner starych zabytkowych samochodów (J)8. Istnienie placówki medycznej (S)9. Współpraca między sołectwem a stowarzyszeniami na rzecz rozwoju i poprawy jakości życia mieszkańców (J)10. Dobra komunikacja i informacja społeczna poprzez stronę facebook (J)11. Istnienie obiektu Spichlerz „WACEK” (S)12. Udokumentowanie historii wsi od czasów XIII w – publikacje historyczne (T) oraz udokumentowanie aktualnych wydarzeń (T)13. Legenda związana z powstaniem miejscowości (T)14. Fundusz Sołecki (B)	<ol style="list-style-type: none">1. Niedostateczna baza noclegowa (J)2. Niewykorzystanie potencjału młodzieży (J)3. Mała aktywność społeczeństwa w wieku produkcyjnym pomimo ofert kierowanych bezpośrednio do tej grupy odbiorców (J)4. Słaba integracja mieszkańców (J)5. Niewystarczająca infrastruktura oświetleniowa przekładająca się na brak poczucia bezpieczeństwa (J)7. Drogi gminne niewyposażone w ciągi pieszo-rowerowe, wymagające przebudowy, a w niektórych przypadkach budowy. (S)8. Niewystarczający zasób mieszkań socjalnych (S)9. Sołectwo pozbawione terenu gminno-komunalnego mogącego zostać wykorzystane pod stworzenie infrastruktury rekreacyjnej (S)10. Mała identyfikacja sołectwa, brak logo, kompleksowych materiałów promocyjnych (T)11. Oferta kulturalna pozbawiona elementów edukujących związanych ze szkoleniami dotyczącymi pisania projektów (B)12. Miejscowość Otylin pozbawiona stałego dostępu do wody - brak wodociągu gminnego do zabudowań mieszkalnych (S)13. Zły stan zachowania historycznych pomników na cmentarzu (T)14. Mała identyfikacja miejsc cennych dla sołectwa – brak tablicy z planem i opisem miejsc, tabliczek przy zabytkach (B)15. Niewykorzystany potencjał Spichlerza „WACEK” (J)16. Niedostatecznie rozbudowana sieć światłowodowa (występujące tzw. białe plamy”) (S)17. Niedostatecznie rozbudowana infrastruktura placów zabaw (J)18. Niedostateczny dostęp do specjalistycznych usług medycznych (J)



URZĄD MARSZAŁKOWSKI
WOJEWÓDZTWA WIELKOPOLSKIEGO



SZANSE

(okazje zewnętrzne płynące z otoczenia)

1. Budowa S10 (B)
2. Wyznaczenie terenów pod budownictwo jednorodzinne (S)
3. Programy finansujące projekty odnawialnych źródeł energii – szansą na poprawę warunków ekonomicznych gospodarstw domowych (B)
4. Promocja sołectwa w gminie i regionie (J)
Współpraca z innymi sołectwami (J)
5. Współpraca z LGD Kraja nad Notecią celem w celu pozyskiwania funduszy integracyjnych oraz aktywizacyjnych mieszkańców sołectwa (J)
7. Możliwość pozyskania środków publicznych na infrastrukturę społeczną i na działalność aktywizującą (S)
8. Zagospodarowanie terenu przy rzece Notec wraz z budową ścieżki rowerowej po dawnym nasypie kolejki wąskotorowej jako szansą na turystyczny rozwój miejscowości (S)
9. Odtworzenie przystanku początkowego kolejki wąskotorowej przy dworcu PKP (S)
10. Możliwość pozyskiwania środków zewnętrznych (B)

ZAGROŻENIA

(zagrożenia płynące z otoczenia)

1. Budowa i modernizacja infrastruktury PKP – linia kolejowa V160 (S)
2. Zwiększony ruch samochodów ciężarowych poprzez budowę mostu na rzece Notec (J) oraz budowę S10 (J)
3. Negatywny wpływ internetu na interakcje międzyludzkie (J)
4. Brak ścieżek rowerowych przy drodze powiatowej oraz wojewódzkiej (J)
5. Wzrost uzależnień oraz konfliktów społecznych (J)
6. Słaba komunikacja autobusowa (J)
7. Obniżenie poziomu wód gruntowych (B)
8. Niszczący budynek dworca PKP (J)
9. Zmiany klimatyczne- anomalie pogodowe (susza, przymrozek) (B)
10. Brak siły roboczej poprzez 800+ (B)
11. Emigracja zarobkowa- odpływ mieszkańców , także młodzieży do dużych miast oraz za granicę związane z brakiem rozwoju na obszarze wiejskim (B)
12. Brak wiedzy na temat pisania projektów o pozyskanie środków z dostępnych programów (B)
13. Obszar ochrony NATURA 2000 (B)
14. Planowane utworzenie parku krajobrazowego na obszarze NATURA 2000 (B)

V. Analiza potencjału rozwojowego wsi/miejscowości

silne strony	szanse
słabe strony	zagrożenia

3	4
5	1
(-/+)	

8	3
8	6
(=/-)	

Standard życia (warunki materialne)

SILNE 4,8,11
SŁABE 7,8,9,12,16
SZANSE 2,7,8,9
ZAGR.1

Jakość życia (warunki niematerialne)

SILNE 1,2,3,5,6,7,9,10
SŁABE 1,2,3,4,5,15,17,18
SZANSE 4,5,6
ZAGR 2,3,4,5,6,8

Tożsamość wsi i wartości życia wiejskiego

SILNE 1,12,13
SŁABE 10,13
SZANSE -
ZAGR -

Byt

(warunki ekonomiczne)

SILNE 14
SŁABE 11,14
SZANSE 1,3,10
ZAGR 7,9,10,11,12,13,14

3	0
2	0
(+=)	

1	3
2	7
(-/-)	

Wnioski z analizy SWOT:

Mocne strony sołectwa Białośliwie, takie jak dobrze rozwinięta infrastruktura, aktywność lokalnej społeczności, korzystne położenie geograficzne i zasoby naturalne, powinny być wykorzystywane do promocji sołectwa, rozwijania turystyki, modernizacji infrastruktury i angażowania mieszkańców w inicjatywy społeczne. Słabe strony, takie jak ograniczone środki finansowe, brak atrakcji dla młodzieży i problemy z komunikacją, wymagają poszukiwania dofinansowań, organizowania konsultacji społecznych i tworzenia przestrzeni dla młodzieży. Szanse, w tym możliwość pozyskania funduszy zewnętrznych, rozwój turystyki, współpraca z innymi gminami i rosnące zainteresowanie życiem na wsi, powinny być wykorzystane przez intensyfikację działań w zakresie pozyskiwania funduszy, budowanie partnerstw, promocję lokalnych produktów i wydarzeń. Zagrożenia, takie jak wyludnianie, zmiany klimatyczne, trudności w dostępie do usług i konkurencja ze strony większych ośrodków, wymagają wdrażania strategii zatrzymujących mieszkańców, rozwijania działań ekologicznych, wspierania przedsiębiorczości i rozwoju usług społecznych. Warto stworzyć długoterminową strategię rozwoju, ustalić priorytety działań i monitorować ich realizację. Kluczowe projekty to utworzenie centrum rekreacyjno-kulturalnego, organizacja wydarzeń promujących tradycje, budowa ścieżek rowerowych i tras spacerowych oraz wspieranie lokalnej przedsiębiorczości poprzez programy wsparcia i uproszczenia administracyjne.



VI. WIZJA WSI/MIEJSCOWOŚCI (hasłowa i opisowa):

Białośliwie- owoców smak i wąskotorówki szlak!

Białośliwie to miejscowość wyjątkowa, gdzie aktywni i ambitni mieszkańcy łączą nowoczesne podejście z kultywowaniem bogatych tradycji. Wieś oferuje szerokie zaplecze rekreacyjno-sportowe, dostępne zarówno dla turystów, jak i dla mieszkańców, którzy cenią spokój, ciszę oraz bliskość natury.

Położona w malowniczej Dolinie Noteci, w otoczeniu sadów i lasów, Białośliwie zachęca do odwiedzin i korzystania z lokalnych atrakcji, takich jak historyczna kolej wąskotorowa czy liczne szlaki turystyczne. Prężna społeczność sołectwa pielęgnuje lokalne dziedzictwo i buduje przyszłość opartą na wielokulturowej współpracy.

To miejsce przyjazne i bezpieczne dla wszystkich pokoleń – od dzieci, przez młodzież, po seniorów. Mieszkańcy i goście mogą tu liczyć na spokojne, wygodne życie, dzięki nowoczesnej infrastrukturze, czystemu środowisku i szerokim możliwościom rozwoju.

Białośliwie to przestrzeń, gdzie harmonia między naturą, kulturą i codziennością tworzy wyjątkowe miejsce do życia, nauki i wypoczynku.



VII. PROGRAM DŁUGOTERMINOWY ODNOWY WSI/MIEJSCOWOŚCI

Wizja wsi/miejscowości (hasłowa): Białosłiwie- owoców smak i wąskotorówki szlak!

I. Plan rozwoju		II. Program rozwoju	
1. CELE Co trzeba osiągnąć by urzeczywistnić wizję naszej wsi?	2. Co nam pomoże osiągnąć cele? (zasoby, silne strony, szanse)	3. Co nam może przeszkodzić? (słabe strony, zagrożenia)	Projekty, przedsięwzięcia jakie wykonamy?
	ZASOBY których użyjemy ATUTY silne strony i szanse jakie wykorzystamy	BARIERY Słabe strony jakie wyeliminujemy Zagrożenia jakich unikniemy	
A. TOŻSAMOŚĆ WSI I WARTOŚCI ŻYCIA WIEJSKIEGO			
1. Upamiętnienie postaci historycznych i zasłużonych z terenu sołectwa. 2. Kulturowanie lokalnych tradycji. 3. Zachowanie dziedzictwa kulturowego i odrestaurowanie miejsc zabytkowych. 4. Zachowanie i promocja kolejki wąskotorowej. 5. Promocja produktów lokalnych. 6. Budowa tożsamości poprzez promocję i dbałość o walory historyczne.	Fundusze pozyskane z źródeł zewnętrznych (LGD Krajna nad Notecią) Walory przyrodnicze – obszary chronione Zadbane posesje-estetyka przestrzeni publicznej Miejsca kultury religijnej-kapliczka, cmentarz ewangelicki, cmentarz parafialny, kościół. Organizacje pozarządowe Bogata historia wsi Fundusze pozyskane z źródeł zewnętrznych (LGD Krajna nad	Degradacja obiektów historycznych - zły stan zachowania obiektów cennych historycznie Nienależyte upamiętnienie postaci historycznych związanych z sołectwem Zaniedbany cmentarz ewangelicki Zbyt mała promocja walorów przyrodniczych Brak środków Konieczność przygotowania dokumentacji projektowej i uzyskania niezbędnych zgód od	1. Postawienie tablic upamiętniających Powstańców Wielkopolskich 1.2. Organizacja rocznicy powstania ZHP w Białosłiwu 1.3. Zakup i montaż krzyży powstańców na nagrobkach na cmentarzu 2.1. Zakup strojów dla KGW oraz sołeckich. 3.1. Organizacja dożynek 3.2. Upowszechnianie tradycji i lokalnej kultury poprzez organizację tematycznej imprezy dla mieszkańców. 3.3. Renowacja figury i kapliczek przydrożnych. 3.4. Renowacja cmentarza ewangelickiego. 3.5. Rewitalizacja Parku Dworskiego Raczyńskich. 3.6. Renowacja Spichlerza Wacek 4.1. Organizacja warsztatów kulinarnych. 4.2. Rejestracja produktów lokalnych. 6.1. Wykonanie i montaż planu wsi z tablicą informacyjną –



<p>1. CELE Co trzeba osiągnąć by urzeczywistnić wizję naszej wsi?</p>	<p>Notecia) cenne historycznie Środowisko z tradycjami - kulturowanie lokalnych tradycji Organizacje pozarządowe Bogata historia wsi</p>	<p>konserwatora Mała aktywizacja społeczeństwa Niskie zainteresowanie mieszkańców historią Brak środków i prawa własności do terenu przy ulicy Strzeleckiej</p>	<p>zamieszczenie wskazania obiektów wartych zobaczenia. 6.2. Zakup i montaż tablic informacyjnych na terenie sołectwa. 6.3. Zakup ławeczki interaktywnej opowiadającej legendę „Zaklęta w kamień”</p>
<p>1. CELE Co trzeba osiągnąć by urzeczywistnić wizję naszej wsi?</p>	<p>2. Co nam pomoże osiągnąć cele? (zasoby, silne strony, szanse) ZASOBY których użyjemy ATUTY silne strony i szanse jakie wykorzystamy</p>	<p>3. Co nam może przeszkodzić? (słabe strony, zagrożenia) BARIERY Słabe strony jakie wyeliminujemy Zagrożenia jakich unikniemy</p>	<p>Projekty, przedsięwzięcia jakie wykonamy?</p>
<p>B. STANDARD ŻYCIA</p>			
<p>1. Tworzenie i poprawa miejsc integracji mieszkańców sołectwa Poszerzenie oferty rekreacyjno-wypoczynkowo- sportowej w oparciu o istniejący teren parku Dworskiego Raczyńskich. 2. Poprawa stanu infrastruktury sportowej i rekreacyjnej 3. Poprawa standardu, estetyki budynków użyteczności publicznej już istniejących</p>	<p>Tereny pod inwestycje Wies gminna – stanowiąca centrum administracyjne Istniejąca sieć wodociągowa – wymagająca rozbudowy Praca społeczna mieszkańców Fundusz Sołecki Środki ze źródeł zewnętrznych na rozwój infrastruktury m.in. Program Wielkopolska Odnowa Wsi Położenie na terenie Natura 2000 oraz przy Strudze Białosiłwiec Szlak przyrodniczo krajoznawczy „Kręta” Duży obszar parku do</p>	<p>Niedostateczne oświetlenie wsi oraz parku Dworskiego. Niedostateczne doposażenie placu zabaw w parku. Niewystarczająca liczba trybun na obiekcie sportowym. Brak boiska do siatkówki, sketparku. Brak żłobka. Natężenie ruchu. Nieprzestrzeganie przepisów ruchu drogowego przez kierowców. Niedostosowywanie się do prędkości jazdy. Przystanki autobusowe do remontu (brak 2)</p>	<p>1.1 Modernizacja placu zabaw w parku Dworskim Raczyńskich (zakup nowych urządzeń oraz instrumentów zewnętrznych) 1.2. Instalacja gier plenerowych w sołectwie. 1.3. Instalacja światło-dźwięk-woda przy stawie w Parku Raczyńskich 1.4. Zakup i montaż pieca chlebowego i do wypieku pizzy 1.5. Budowa amfiteatru wraz z renowacją trybun 1.6. Modernizacja stawu w ramach rewitalizacji Parku Dworskiego Raczyńskich 1.7. Budowa ścieżek wokół stawu z przebudową zastawki oraz oświetlenia w ramach Rewitalizacji Parku Dworskiego w Białosiłwie 1.8 Budowa tężni 2.1. Budowa boiska do piłki siatkowej 2.2. Budowa skateparku</p>



<p>4. Poprawa stanu infrastruktury technicznej w sołectwie</p> <p>5. Poprawa infrastruktury drogowej i około drogowej</p>	<p>wykorzystywania Zaangażowanie części społeczeństwa w rozwój sołectwa</p>	<p>Istniejące ścieżki rowerowe do modernizacji. Rozbudowa szlaków rowerowych. M mało chodników Brak wystarczających środków finansowych na realizację inwestycji – ich znaczna kosztochłonność Zły stan dachu na świetlicy Wiejskiej Brak placu zabaw przy ulicy Czecha- czasochłonne procedury. Stan urządzeń do poboru wody wymagający modernizacji Brak elementów rekreacyjnych na istniejących szlakach rowerowych Niezagospodarowanie turystyczne rzeki Noteć ruchu drogowego przez kierowców. Niedostosowywanie się do prędkości jazdy.</p>	<p>2.3. Odtworzenie szlaku rowerowego Kręta</p> <p>2.4. Wyposażenie tras rowerowych oraz ciągów spacerowych w miejsca odpoczynku – z ławeczkami solarnymi</p> <p>2.5. Budowa małej turystycznej na rzece Noteć</p> <p>2.6. Budowa placu zabaw na ulicy Czecha.</p> <p>3.1. Zakup wyposażenia na potrzeby działalności świetlicy wiejskiej</p> <p>3.2. Remont dachu na Świetlicy Wiejskiej</p> <p>3.3. Budowa oraz powiększenie trybun na obiekcie sportowym</p> <p>3.4. Budowa wiat przystankowych</p> <p>3.5. Modernizacja i termomodernizacja świetlicy Wiejskiej oraz OSP</p> <p>4.1. Przygotowanie dokumentacji technicznej związanej z budową sieci wodociągowej oraz kanalizacyjnej w miejscowości Orylin</p> <p>4.2. Kontynuacja budowy sieci internetu szerokopasmowego</p> <p>4.3. Zakup instalacji oraz rozbudowa oświetlenia na terenie sołectwa</p> <p>5.1. Budowa oraz przebudowa dróg i ulic na terenie sołectwa: ul. Witosza, Sportowa, Braniewicza, Strzelecka(dokończenie), droga do Jańczyna, droga gruntowa w Wymysłowie</p> <p>5.2. Budowa oraz przebudowa, chodników np. Os. Lesne</p> <p>5.3. Montaż radaru z pomiarem prędkości</p> <p>5.4. Doświetlenie przejść dla pieszych</p>
<p>1.CELE Co trzeba osiągnąć by urzeczywistnić wizję naszej wsi?</p>	<p>2. Co nam pomoże osiągnąć cele? (zasoby, silne strony, szanse) ZASOBY których użyjemy ATUTY silne strony i szanse jakie</p>	<p>3. Co nam może przeszkodzić? (słabe strony, zagrożenia) BARIERY Słabe strony jakie wyeliminujemy Zagrożenia jakich</p>	<p>Projekty, przedsięwzięcia jakie wykonamy?</p>



	wykorzystamy	unikniemy	
C. JAKOŚĆ ŻYCIA			
1. Aktywizacja mieszkańców	<p>Utworzony i ogrodzony teren przy Świętlicy Wiejskiej</p> <p>Teren zwartej zabudowy wsi</p> <p>Osoby – mieszkańcy posiadający pasje i specyficzne zainteresowania</p> <p>Liczne organizacje pozarządowe</p> <p>Kreatywni i aktywni mieszkańcy mający pomysły na rozwój sołectwa</p> <p>Wieś położona przy drodze powiatowej i wojewódzkiej</p> <p>OSP na terenie Sołectwa</p> <p>KGW Włościanki</p> <p>KGW Białośliwie</p> <p>Przychylność pracowników</p>	<p>Brak zagospodarowanego miejsca na imprezy plenerowe przy świetlicy</p> <p>Niewystarczająca liczba patroli policji</p> <p>Wandalizm</p> <p>Zmiana w Gminnym Ośrodku Kultury- brak współpracy i porozumienia</p> <p>Niewykorzystany potencjał młodzieży</p> <p>Mało atrakcyjna i oferta kulturalno-rozrywkowa</p> <p>Zbyt mało tablic edukacyjnych</p> <p>Niedostateczne działania ze strony Wód Polskich dotyczące stanu</p>	<p>1.1. Stworzenie miejsca spotkań na otwartej przestrzeni przy Świątlicy Wiejskiej</p> <p>1.2. Zakup wyposażenia na potrzeby otwartej przestrzeni – np. meble biśiadne, namiot zewnętrzny, nagłośnienie</p> <p>1.3. Organizowanie spotkań otwartych dla mieszkańców – poznaj pasję sąsiada np. z pasjonatem starych modeli samochodów, pszczelarzem, wędkarzem itp.</p> <p>1.4. Organizacja kina letniego</p> <p>1.5. Organizacja cyklicznych imprez plenerowych</p> <p>1.6. Organizacja zajęć i wydarzeń sportowo-rekreacyjnych skierowanych do mieszkańców sołectwa z różnych grup</p> <p>2.1. Zakup iluminacji świetlnych</p> <p>2.2. Montaż nawodnienia przy placu Pod Orłem</p> <p>2.3. Zakup ławeczek oraz koszy na śmieci przy drogach</p>
2. Poprawa estetyki wsi			



<p>3. Poprawa bezpieczeństwa mieszkańców</p>	<p>Urzędu Gminy</p>	<p>rzeki Noteć Emigracja ludzi młodych Kłęski żywiołowe Obszary chronionego krajobrazu Niedostateczna ilość odnawialnych źródeł energii na budynkach użyteczności publicznej</p>	<p>3.1. Budowa monitoringu wsi Białosławie 3.2. Modernizacja oświetlenia ulic w Białosławiu poprzez montaż nowych źródeł światła oraz wymianę na energooszczędne 3.3. Szkolenie i doposażenie OSP</p>
<p>1.CELE Co trzeba osiągnąć by urzeczywistnić wizję naszej wsi?</p>	<p>2. Co nam pomoże osiągnąć cele? (zasoby, silne strony, szanse)</p> <p>ZASOBY których użyjemy ATUTY silne strony i szanse jakie wykorzystamy</p>	<p>3. Co nam może przeszkodzić? (słabe strony, zagrożenia)</p> <p>BARIERY Słabe strony jakie wyeliminujemy Zagrożenia jakich unikniemy</p>	<p>Projekty, przedsięwzięcia jakie wykonamy?</p>

D. BYT

<p>1. Promocja sołectwa</p>	<p>Ukształtowanie terenu Bogata oferta turystyczna Towarzystwo Wyrzyska Kolejka Powiatowa Uznana marka zabytkowej WKP Walory turystyczne Okoliczne sady LGD Krajna nad Notecią</p>	<p>Słaba informacja o walorach sołectwa przekazywana na zewnątrz Brak ulotek informacyjnych Brak stałej oferty promocyjnej sołectwa Niska wiedza mieszkańców na temat pozyskiwania środków z dostępnych programów Brak wiedzy na temat pisania projektów o pozyskanie środków pozabudżetowych Brak terenów pod zabudowę</p>	<p>1.1. Organizacja cyklicznej imprezy sołectkiej 1.2. Wydanie ulotki promującej atrakcje sołectwa 1.3. Zakup materiałów i strojów promocyjnych dla KGW 1.4. Stworzenie logo sołectwa 1.5. Zakup materiałów promujących sołectwo. 1.6. Stworzenie muralu promującego sołectwo</p>
<p>2. Poprawa warunków bytowych mieszkańców</p>			<p>2.1 Szkolenie z zakresu rozwijania działalności gospodarczej 2.2. Szkolenia z zakresu pozyskiwania funduszy 2.3. Promocja mikroprzedsiębiorczości 2.4. Szkolenia z możliwości wykorzystania energii odnawialnej w gospodarstwach domowych 2.5. Warsztaty z niemarnowania jedzenia</p>



VIII. PROGRAM KRÓTKOTERMINOWY ODNOWY WSI/MIEJSCOWOŚCI na OKRES 2 LAT

Kluczowy problem	Odpowiedź	Propozycja projektu	Czy nas stać na realizację? (tak/nie)		Punktacja	Hierarchia
			Organizacyjnie	Finansowo		
Co nas najbardziej zintegruje?	Wspólne działanie	Sołectkie świętowanie- organizacja cyklicznego dnia Sołectwa Białosławie	tak	nie	51	I
Na czym nam najbardziej zależy?	tożsamości	Upamiętnienie powstańców wielkopolskich poprzez ufundowanie krzyży powstańców na nagrobkach oraz organizacja apelu poległych	tak	nie	26	IV
Co nam najbardziej przeszkadza?	Niedostateczna znajomość tożsamości sołectwa	Uchronić od zapomnienia poprzez zakup ławeczki interaktywnej opowiadającej białosławską legendę "Zakłeta w kamień"- Rewitalizacja Parku Dworskiego Raczynskich	tak	nie	33	III
Co najbardziej zmieni nasze życie?	Aktywizacja mieszkańców	Zakup pieca do wypieku chleba oraz pizzy wraz z infrastrukturą towarzyszącą – warsztaty	tak	nie	38	II
Co nam przyjdzie najłatwiej?	Logo	Ogłoszenie konkursu na logo sołectwa.	tak	nie	17	V
Na realizację jakiego projektu planujemy pozyskać środki zewnętrzne? Z jakich źródeł? <i>(Maksymalnie 3 propozycje uszeregowane według ważności)</i>		<p>Uchronić od zapomnienia poprzez zakup ławeczki interaktywnej opowiadającej białosławską legendę "Zakłeta w kamień" - Rewitalizacja Parku Dworskiego Raczynskich-konkurs Pięknieje Wielkopolska Wieś, Fundusz Sołecki)</p> <p>Zakup pieca do wypieku chleba oraz pizzy wraz z infrastrukturą towarzyszącą. Przeprowadzenie warsztatów wypieku-konkurs Pięknieje Wielkopolska Wieś, Fundusz Sołecki)</p> <p>Upamiętnienie powstańców wielkopolskich poprzez ufundowanie krzyży powstańców na nagrobkach oraz organizacja apelu poległych- konkurs z programu WOW Nasza wieś naszą wspólną sprawą</p>				

Podpisy przedstawicieli Grupy Odnowy Wsi
uczestniczących w przygotowaniu dokumentu:

.....
Grażyna Paszkiewicz
Imię i nazwisko

.....
Podpis

.....
Magdalena Gąpła
Imię i nazwisko

.....
M. Gąpła
Podpis

.....
Olga Piątkowska
Imię i nazwisko

.....
Podpis

.....
Gregorz Korbacz
Imię i nazwisko

.....
Podpis

.....
Piotr Dzieciak
Imię i nazwisko

.....
Podpis

.....
Barbara Kobińska
Imię i nazwisko

.....
Podpis

.....
Krzysztof Souwentan
Imię i nazwisko

.....
Podpis

.....
DARIA POSERS
Imię i nazwisko

.....
Podpis

Podpisy moderatorów odnowy wsi:

.....
Nina Szymura
Imię i nazwisko

.....
Podpis

.....
Brodka Almek
Imię i nazwisko

.....
Podpis

Podpisy przedstawicieli Grupy Odnowy Wsi
uczestniczących w przygotowaniu dokumentu:

Janusz Suszko
.....
Imię i nazwisko

[Signature]
.....
Podpis

DAWID TATERA
.....
Imię i nazwisko

[Signature]
.....
Podpis

AGNIESZKA PIOSIK
.....
Imię i nazwisko

[Signature]
.....
Podpis

MAŁGORZATA PRZYLSKA
.....
Imię i nazwisko

[Signature]
.....
Podpis

.....
Imię i nazwisko

.....
Podpis

.....
Imię i nazwisko

.....
Podpis

Podpisy moderatorów odnowy wsi:

Aleksandra Brucha
.....
Imię i nazwisko

[Signature]
.....
Podpis

Nina Lupa
.....
Imię i nazwisko

[Signature]
.....
Podpis



URZĄD MARSZAŁKOWSKI
WOJEWÓDZTWA WIELKOPOLSKIEGO



Gmina Białośliwie

Załącznik nr 2 do uchwały Nr XII.58.2025
Rady Gminy Białośliwie
z dnia 29 stycznia 2025 r.

SOŁECKA STRATEGIA ROZWOJU SOŁECTWA NIEŻYCHOWO

w gminie Białośliwie

na okres grudzień 2024 – grudzień 2029



Dokument sporządzony przez przedstawicieli
grupy odnowy wsi:

Krystyna Brągiel
Barbara Napierała
Rafał Szweda

z udziałem moderatorów

Nina Kropidłowska, Aleksandra Brzęcka

Listopad 2024 r.

SPIS TREŚCI

I. Wstęp	3
II. Karta diagnozy zaawansowania Odnowy Miejscowości.....	4
II. Sprawozdanie z wizji w terenie	7
IV. Analiza zasobów	10
V. Analiza SWOT	14
VI. Analiza potencjału rozwojowego	15
VII. Wnioski z analizy	16
VIII. Wizja	17
IX. Program długoterminowy Odnowy Miejscowości	18
X. Program krótkoterminowy Odnowy Miejscowości	23

I. WSTĘP

Niniejszy dokument powstał w wyniku prac członków Grupy Odnowy Wsi Niezychowo, biorących udział w warsztatach organizowanych w dniach 15.11.2024 r. oraz 18.11.2024 r. w ramach programu „Wielkopolska Odnowa Wsi 2020+”.

Strategia określa drogę do wyznaczonego celu, jakim jest poprawa warunków życia w sołectwie. Służy jego rozwojowi poprzez uporządkowanie działań podejmowanych przez różne grupy społeczności lokalnej. Ma charakter integracyjny w stosunku do mieszkańców, organizacji pozarządowych oraz lokalnego samorządu. Sołecka Strategia Rozwoju powstała z myślą o usystematyzowaniu dostępnej wiedzy na temat zasobów miejscowych, a równocześnie dla określenia dróg jej rozwoju na kolejne lata.

W założeniach, rozwój ten ma dotyczyć tworzenia i modernizacji miejscowej infrastruktury, poprawy warunków bytowych i bezpieczeństwa mieszkańców, promowania i aktywizacji działań środowisk lokalnych na rzecz zrównoważonego rozwoju miejscowości. Rozwój ten będzie postępował w sposób zapewniający pełne wykorzystanie i poszanowanie posiadanych zasobów przyrodniczych, kulturalnych i socjalnych, przy jednoczesnym zachowaniu tradycji i dziedzictwa kulturowego. Realizacja planowanych działań pozwoli na wielopłaszczyznową odnowę miejscowości, tym samym w sposób znaczący podniesie jakość życia jej mieszkańców.

W toku prac nad strategią rozwoju miejscowości zrealizowano następujące zadania:

- Przeprowadzono analizę zasobów, która uświadomiła mieszkańcom, jakie znaczenie mają te dobra dla dalszego rozwoju społeczności.
- Przeprowadzono analizę SWOT dla miejscowości, która określa jej mocne i słabe strony, występujące szanse i zagrożenia dla rozwoju.
- Sformułowano Wizję hasłową i opisową – opis stanu miejscowości i jej społeczności lokalnej, jaka ma być osiągnięta.
- Zaproponowano listę kluczowych zadań do realizacji w horyzoncie: krótkoterminowym (2 lat) oraz długoterminowym (5 lat). Plany prowadzą do urzeczywistnienia zawartej w strategii wizji, wskazują w jaki sposób i jakimi środkami mieszkańcy będą starali się go osiągnąć.

II. KARTA DIAGNOZY ZAAWANSOWANIA ODNOWY WSI/MIEJSCOWOŚCI

wraz ze sprawozdaniem z wizji w terenie

Gmina: **BIALOŚLWIE**

Sołectwo / Miejscowość (miasto): **NIEŻYCHOWO**

Liczba mieszkańców: 560

Faza odnowy	Zakres działań	*	Rozwój organizacyjny	*	Sterowanie rozwojem	*
A Inicjalna	działania fragment. lub dotyczące wąskiej grupy działania spontaniczne porządkowanie wsi/ miejscowości projekty startowe (z programu krótkoterminowego) przekonywanie mieszkańców do idei odnowy wsi/ miejscowości i integrowanie wokół pierwszych przedsięwzięć		istnienie tylko rada sołectka/ brak organizacji, brak wyodrębnionych jednostek samorządu pomocniczego w mieście		brak planowania działań w wymiarze całej wsi/ miejscowości	
			rozproszone działanie organizacji		opracowanie planu i programu odnowy dla całej wsi/ miejscowości	
			zawiązana grupa odnowy wsi/ miejscowości			
			podjmuje się kroki na rzecz skoordynowania działań organizacji we wsi/ miejscowości		planowanie w krótkim horyzoncie czasowym	

B Początkowa		C Zaawansowana			
<p>różnorodne projekty (z programu długoterminowego) nastawione na usunięcie podstawowych barier i zaspokojenie głównych potrzeb</p>	X	liczna grupa odnowy wsi/miejscowości (skupia przedstawicieli organizacji i instytucji)	X	systematyczne planowanie działań, (np. roczne plany rzeczowo-finansowe, kalendarze imprez)	X
	<p>pobudzenie mieszkańców do odnowy własnych posesji</p>	X	skoordynowane działanie organizacji obecnych we wsi/ wsi/miejscowości	X	proste instrumenty komunikacji wewnętrznej
<p>projekty jakościowo zmieniające kluczowe obszary życia oraz kształtujące strukturę wsi/miejscowości</p>	X	„koalicja” organizacji i instytucji na rzecz odnowy wsi/miejscowości	projektowanie działań (projekty)	X	
	<p>projekty wyróżniające wieś/miejscowość, kształtuje się centrum wiejskie/miejscowości</p>		liczne stowarzyszenie odnowy wsi/miejscowości	pozyskiwanie środków zewnętrznych	
<p>pow szechn e zaangaż owanie mieszkańc ów w projekty publicz ne</p>		animacja aktywności	systematyczne planowanie rozwoju (aktualizowanie planu i programu odnowy wsi/miejscowości)	rozwin ięta komunikacja wewnętrzna	
	<p>pow szechn a odnow a prywatny ch posesji</p>		poszczeg ólny ch grup mieszkańc ów	promocja wsi/miejscowości	

D Całościowa	lokalnie oraz regionalnie powiązane ze sobą projekty wywołujące efekt synergiczny (nacisk na tworzenie miejsc pracy)			kompleksowe i szczegółowe planowanie przestżenne								
						ukształtowane „centrum wiejskie”/ centrum miejscowości	Stowarzyszenie odnowy wsi/ miejscowości instytucją rozwoju lokalnego (Centrum Aktywności Lokalnej), rozwój wsi/ miejscowości oparty na aktywności kluczowych grup mieszkańców (rolników, przedsiębiorców, młodzieży, kobiet) i stowarzyszeń	pow szechny udział grup mieszkańców w strategicznym planowaniu rozwoju				
										świadome kształtowanie czynników rozwoju (np. wykorzystania odnawialnych energii)	rozwinęta promocja oraz komunikacja z otoczeniem	
dostosowanie projektów prywatnych do programu odnowy wsi/ miejscowości												

Wstawi X gdy spełnia warunek

III. SPRAWOZDANIE Z WIZJI W TERENIE

Miejsce i data przeprowadzenia wizji: 20.10.2024 r. Uczestnicy: – Krystyna Brągiel, sołtys wsi Niezychowo, Nina Kropidłowska, Aleksandra Brzęcka – moderatorki WOW.

Sołectwo Niezychowo to wieś położona w gminie Białośliwie, w powiecie pilskim, około 5 km od centrum administracyjnego gminy – miejscowości Białośliwie. W skład sołectwa wchodzi jedna miejscowość, w której mieszka około 560 mieszkańców. Sołectwo znajduje się wśród równin pól uprawnych i sadów owocowych.

Główną drogą prowadzącą do sołectwa, przebiegającą przez jego centrum, jest droga krajowa DK 10 o nawierzchni asfaltowej, wyposażona w przejście dla pieszych i sygnalizację świetlną. Wzdłuż DK 10 (trasa Niezychowo-Kosztowo) biegnie ścieżka pieszo-rowerowa. Przez teren sołectwa przebiega także droga powiatowa z chodnikiem i oświetleniem w częściach zabudowanych wsi. Oświetlenie stanowią lampy sodowe oraz ledowe. Na terenie sołectwa dominują również drogi gminne oraz drogi gruntowe, które są utwardzane i sezonowo naprawiane. Niezychowo dysponuje siecią wodociagową, a odprowadzanie ścieków odbywa się częściowo poprzez kanalizację, zbiorniki bezodpływowe oraz przydomowe systemy oczyszczania. W sołectwie występuje gazociąg, większość mieszkańców ma też dostęp do Internetu światłowodowego.

Zabudowa wsi jest zwarta, usytuowana wzdłuż dróg, a dominują w niej domy murowane, częściowo w zabudowie zagrodowej. Na zabudowę składają się także bloki mieszkalne. W przeszłości w Niezychowie funkcjonowała szkoła rolnicza (zawodowa i technikum) oraz duże gospodarstwo PGR, co spowodowało powstanie osiedli mieszkaniowych z wybudowanymi blokami. Obecnie wieś ma charakter rolniczo-mieszkalny, ponieważ część rolników osiedliła się na swoich ziemiach, a pozostali mieszkańcy znaleźli pracę w okolicznych przedsiębiorstwach lub otworzyli własne działalności gospodarcze.

W centrum wsi znajduje się teren zwany „rynkiem”, który obecnie jest rewitalizowany. Miejscem rekreacji i spotkań mieszkańców jest świetlica wiejska z przedszkolem, która dysponuje dużym terenem rekreacyjno-sportowym ORLIK 2012 oraz utwardzonym parkingiem. Przy świetlicy znajduje się boisko do piłki nożnej, siatkówki i koszykówki, plac zabaw oraz drewniana altana. Korzystający z infrastruktury sportowej mają do dyspozycji nowoczesne zaplecze. Obiekt jest ogrodzony i oświetlony, co umożliwia aktywne formy spędzania czasu przez dzieci, młodzież i dorosłych.

Do obiektów zasługujących na uwagę należy kościół pw. Niepokalanego Poczęcia NMP oraz zabytkowy pałac z 1884 roku, otoczony parkiem. Przez teren wsi przebiega tor Wyrzyjskiej Kolejki Wąskotorowej, która ma tu bocznicę.

Aktywność mieszkańców koncentruje się głównie w organizacjach formalnych oraz grupach nieformalnych. Wśród funkcjonujących organizacji należy wymienić: KS Błyskawica Niezychowo, Ochotniczą Straż Pożarną, Koło Gospodyń Wiejskich (zarejestrowane w ARiMR) oraz Radę Sołecką, które wspólnie przyczyniają się do organizowania wydarzeń o charakterze kulturalnym, imprez okolicznościowych oraz działań mających na celu budowanie tożsamości wsi.

Sołectwo Niezychowo swoje działania inwestycyjne opiera na Funduszu Sołeckim, który jest uchwalany w Gminie Białośliwie od 2014 roku. Środki na działalność prospołeczną w sołectwie pochodzą z Funduszu Sołeckiego, realizacji wniosków do budżetu gminy, konkursów grantowych itp. Komunikacja w sołectwie odbywa się głównie za pośrednictwem portali społecznościowych, tablic informacyjnych oraz ogłoszeń.

Sporządziła: Nina Kropidłowska, Aleksandra Brzęcka



Droga **powiatowa** prowadząca do miejscowości



Droga przebiegająca przez centrum



Teren rekreacyjny przy świetlicy z zespołem boisk i placem zabaw



Altana i zaplecze sportowe na terenie rekreacyjnym



Świetlica wiejska



Kościół



Rewitalizacja centrum wsi



Kamień z tablicą pamiątkową



Zabytkowy pałac



Kapliczka przydrożna

IV. ANALIZA ZASOBÓW

ANALIZA ZASOBÓW – część I					
RODZAJ ZASOBU*	Opis (nazwanie) zasobu jakim wieś/miejscowość dysponuje	Znaczenie zasobu (odpowiednio wstaw X)			
		MAŁE	DUŻE	WYRÓŻNIAJĄCE	
PRZYRODNICZY	walory krajobrazu, rzeźby terenu	Liczne wzgórza morenowe, zalesione pagórki, doliny, struga Białośliwka	X		
	stan środowiska	Wysoka emisja CO2 Częściowy brak kanalizacji sanitarnej. Brak sieci deszczowej.		X	
	walory klimatu	Umiarkowany	X		
	walory szaty roślinnej	Lasy mieszane, sosna, dąb grab, świerk, lipa oraz użytek ekologiczny przy kolejce wąskotorowej 1.7ha, strefa żerowania żurawia, orlika krzykliwego, gęsi pęgawy.	X		
	cenne przyrodniczo obszary lub obiekty	Zespół pałacowo-parkowy z II poł. XIX wieku. Figura Chrystusa Króla		X	
	świat zwierzęcy (ostoje, siedliska)	Ekosystemy szaty roślinnej oraz bytujących tam zwierząt.	X		
	wody powierzchniowe (cieki, rzeki, stawy)	Struga Białośliwka _ 16.4 km Jezioro Nieżychońskie – 13,4 km	X		
	wody podziemne	Źródła wód podziemnych na głębokości 50-60m	X		
	gleby	Kultura gleb przeciętna , grunty III i IV klasy		X	
	kopaliny	Złóża ilaste w pasie Nieżychowo-Krostkowa, ok.4 mln m3.	X		
	walory geotechniczne	Tamawodna – Jezioro/struga Białośliwka. Stacja uzdatniania wody.	X		
KULTUROWY	walory architektury	Zespół pałacowo-parkowy z II poł. XIX wieku. Budynki po Zakładach MAKRUM z końca XIXw. Budynki po właścicielu majątku hrabim Kazimierzu Komierowskim w Nieżychowie.			X
	walory przestrzeni publicznej	Obiekt „Orlik 2012” Obiekt świetlicy wiejskiej wraz z przedszkolem i częściowo zagospodarowaną przestrzenią(wiąta rekreacyjno-integracyjna, częściowe nasadzenia zieleni niskiej oraz trawniki, ogrodzony plac zabaw). Boisko piłkarskie. Pustostan po szkole podstawowej Pustostan po byłej kotłowni SM		X	
	walory przestrzeni prywatnej	Osiedla mieszkaniowe 2- i 3-kondygnacyjne, domy jednorodzinne i czworaki. Budynki z czerwonej cegły z II poł. XIX w.	X		
	zabytki i pamiątki historyczne	Zespół pałacowo-parkowy z II poł. XIX wieku. Figura Chrystusa Króla Obelisk ofiary II wojny światowej. Czynna linia kolejki wąskotorowej z bocznica z XXw.		X	
	osobliwości kulturowe	W latach 1811-1812 w rządzówcce dworku przebywał cesarz Napoleon W latach 1796-1814 biskup chełmiński mieszkał w Nieżychowie		X	
	miejsca, osoby i przedmioty kultu	F. Ksawery Rydzyński – biskup Hrabia Roman Komierowski – poseł do Reichstagu		X	

		Jan Miękus – Komendant Hufca Harcerzy w Obornikach i Komendant Hufca Szarych Szeregów w Obornikach.			
	święta, odpusty, pielgrzymki	Okolicznościowe i parafialne Parafialne Święto Plonów wraz z poświęceniem wieńców.		X	
	tradycje, obrzędy, gwara	Festyn pn. „ Święto Pieczonego Ziemniaka” Dzień Dziecka Dzień Strażaka i Dzieciaka Dzień Kobiet Mikołajki Szukanie jajka wielkanocnego.		X	
	legendy, podania i fakty historyczne	Obecność w tych terenach Napoleona Bonaparte, Obecność H. Sienkiewicza u hrabiego R.Komierowskiego 11.07.1911 ur. Jan Miękusa		X	
	przekazy literackie	Nie występują			
	ważne postacie i przekazy historyczne	F. Ksawery Rydzyński – biskup Hrabią Roman Komierowski – poseł do Reichstagu Jan Miękus – Komendant Hufca Harcerzy w Obornikach i Komendant Hufca Szarych Szeregów w Obornikach.	X		
	specyficzne nazwy	„Kongresówka”, Kort, Kryka, Kasta, Kajter,	X		
	specyficzne potrawy	Szarek Kluchy z kapustą kiszoną, Czarnina, Zaklepusy, Krychalec		X	
	dawne zawody	Kowal, zdun, szewc, kołodziej,	X		
	zespoły artystyczne, twórcy	Nie ma			

ANALIZA ZASOBÓW – część II

	RODZAJ ZASOBU	Opis (nazwanie) zasobu jakim wieś/miejscowość dysponuje	Znaczenie zasobu (odpowiednio wstaw X)		
			MAŁE	DUŻE	WYRÓŻNIAJĄCE
OBIEKTY I TERENY	działki pod zabudowę mieszkaniową	Obecnie nie ma planu zagospodarowania przestrzennego.	X		
	działki pod domy letniskowe	Obecnie nie ma planu zagospodarowania przestrzennego.	X		
	działki pod zakłady usługowe i przemysł	Po byłym „MAKRUM”		X	
	pustostany mieszkaniowe	Pojedyncze w budynkach prywatnych.	X		
	pustostany poprzemysłowe	Budynek wagi wozów po kolejce wąskotorowej Budynki po PKP	X		
	tradycyjne nieużytkowane obiekty gospodarskie (stodoły, spichlerze, kuźnie, młyny, itp.)	Nie ma			
TRUKT URA SPOLEC	plac publicznego spotkań, festynów	Teren przy Orlik 2012			X
	sale spotkań, świetlice, kluby	Obecna remizo-świetlica. Nowo wybudowana świetlica z przedszkolem.			X

	miejsca uprawiania sportu	Kompleks boisk sportowych Orlik 2012 Boisko piłkarskie KS Błyskawica Nieżychowo Plac zabaw przy Orlik 2012 Hala środowiskowo-sportowa			X
	miejsca rekreacji	Kompleks boisk sportowych Orlik 2012 Plac zabaw przy Orlik 2012 Wita integracyjno-rekreacyjna			X
	ścieżki rowerowe, szlaki turystyczne	Nie występują			
	szkoły	Nie ma			
	przedszkola	Przedszkole Samorządowe		X	
	biblioteki	Nie ma			
	placówki opieki społecznej	Nie ma			
	placówki służby zdrowia	Nie ma			
INFRASTRUKTURA TECHNICZNA	wodociąg, kanalizacja	Wodociąg w 100% do modernizacji/przebudowy. Częściowa kanalizacja wsi.			X
	drogi (nawierzchnia, oznakowanie oświetlenie)	DK 10 Asfaltowa z przejściem dla pieszych i sygnalizacją świetlną. Droga powiatowa asfaltowa oświetlona Drogi gminne: asfaltowe i gruntowe częściowo oświetlone.		X	
	chodniki, parkingi,	Chodnik przy drodze powiatowej . Chodnik przez tzw.rynek(ok.500m) Ścieżka pieszo-rowerowa wzdłuż DK 10(Nieżychowo-Kosztowo) Przystanki autobusowe Parking przy kościele.		X	
	sieć telefoniczna i dostępność Internetu	100% dostępności telefonii mobilnej i stajonarnej. Internet : komórkowy, radiowy, kablowy światłowod(częściowo)		X	
	telefonii komórkowej	100 % dostępności, jakość zasięgu operatorów komórkowych.		X	
	Internet szerokopasmowy	światłowod ok. 50%		X	
	transport publiczny: a) kolej (przystanki) b) autobus (przystanki)	a) nie ma	X		
		b) 4 przystanki autobusowe			
inne	Nitka gazowa średniego zasięgu	X			

ANALIZA ZASOBÓW – część III

RODZAJ ZASOBU	Opis (nazwanie) zasobu jakim wieś/miejscowość dysponuje	Znaczenie zasobu (odpowiednio wstaw X)		
		MAŁE	DUŻE	WYRÓŻNIAJĄCE
GOSPODARKAR OLNICTWO	miejsca pracy (gdzie, ile?)	X		
	znane firmy produkcyjne i zakłady usługowe i ich produkty	X		
	gastronomia			
	miejsca noclegowe			

	gospodarstwa rolne	Okolo 30 Gospodarstw Rolnych, Sadowniczych, Ogrodniczych.		X	
	uprawy hodowle	Hodowla bydla mlecznego i opasowego. Produkcja roslinna : uprawa zbóż, kukurydzy, rzepaku, roślin okopowych. Sady owocowe.	X		
	możliwe do wykorzystania odpady produkcyjne	Wywar zbożowy	X		
	zasoby odnawialnych energii	Kilka prywatnych instalacji fotowoltaicznych	X		
ŚRODKI FINANSOWE I POZYSKIWANIE FUNDUSZY	środki udostępniane przez gminę i/lub powiat	Fundusz sołecki Wsparcie przez powiat			X
	środki wypracowywane	Zbiórki elektro-sprzętu przez KGW i OSP, Organizacja imprezy „Święto Pieczonego Ziemniaka” połączonego z sprzedażą potraw z ziemniaka przez KGW, Pozyskane przez Gminę dofinansowania		X	
MIESZKAŃCY (KAPITAŁ SPOŁECZNY I LUDZKI)	autorytety i znane postacie we wsi/miejscowości	Doktor nauk teologicznych, historyk, publicysta, nauczyciel akademicki.		X	
	krajanie znani w regionie, w kraju i zagranicą	Nie ma			
	osoby o specyficznej lub ważnej wiedzy i umiejętnościach, m.in. studenci	Miłośnicy historii i obiektów historycznych z umiejętnościami rekonstrukcji		X	
	przedsiębiorcy, sponsorzy	Lokalne firmy i Gospodarstwa Rolne oraz osoby prywatne		X	
	osoby z dostępem do Internetu i umiejętnościami informatycznych	Informatycy, studenci	X		
	pracownicy nauki	Nie ma			
	związki i stowarzyszenia	KS Błyskawica Niezychowo, Ochotnicza Straż Pożarna Koło Gospodyń Wiejskich – zarejestrowane w ARiMR			X
	kontakty zewnętrzne (np. z mediami)	lokalne media, gazety np. FaktyPilskieipt.		X	
	współpraca zagraniczna i krajowa	Współpraca z UG Białosławie Współpraca KGW z innymi stowarzyszeniami, Urzędem Marszałkowskim i ARiMR Współpraca z ościennymi sołectwami Współpraca OSP Niezychowo z innymi OSP,MDP, ZOSP w celach edukacyjnych, szkoleniowych i reprezentatywnych na terenie gminy i powiatu.			X
INFORMACJE DOSTĘPNE O WSI	publikatory, lokalna prasa	Nie ma			
	książki, przewodniki	Nie ma			
	strony www	Profile facebook: -parafialny -KS Błyskawica Niezychowo - KGW Niezychowo - OSP z MDP Niezychowo - Sołectwo Niezychowo		X	

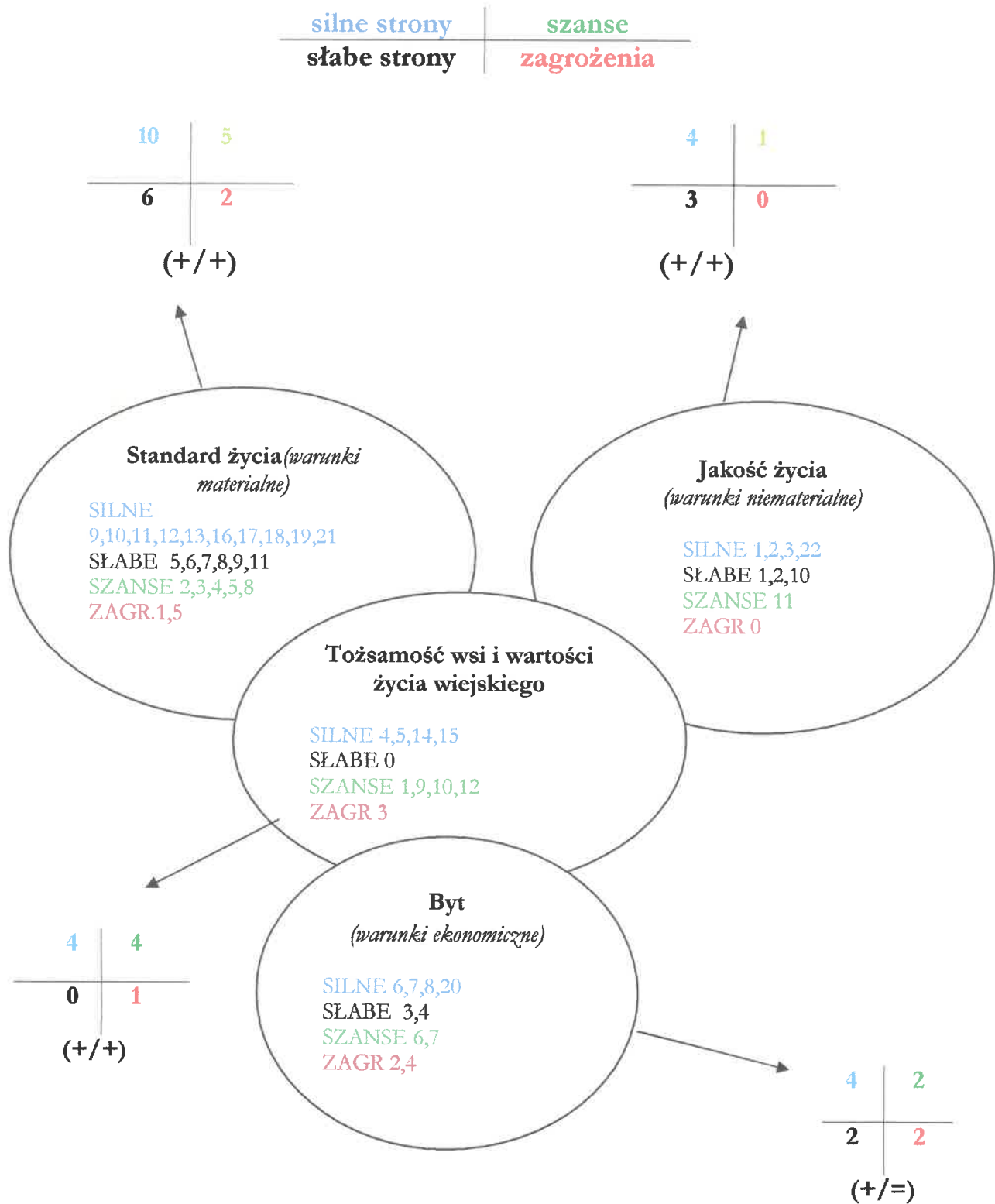
Zasoby – wszelkie elementy materialne i niematerialne wsi i związane z nią obszaru, które mogą być wykorzystane obecnie ładź w przyszłości w realizacji publicznych ładź prywatnych przedsięwzięć odnowy wsi. Zwrócić uwagę na elementy specyficzne i rzadkie (wyróżniające wieś). *Opracowanie: Ryszard Wilczyński*

V. ANALIZA SWOT

SILNE STRONY (atuty wewnętrzne)	SŁABE STRONY (słabości wewnętrzne)
<ol style="list-style-type: none"> 1. Kreatywni mieszkańcy (J) 2. Festyny cykliczne(Święto pieczonego ziemniaka, Dzień Strażaka i Dzieciaka) (J) 3. Stowarzyszenie KGW(J) 4. Stowarzyszenie OSP wraz z MDP(T) 5. Stowarzyszenie Klub Sportowy Błyskawica wraz z szkołą (T) 6. Zabytkowy Budynek Gorzelnia wraz z jeziorem (B) 7. Lokalni Przedsiębiorcy (B) 8. Fundusz sołecki (B) 9. Tereny pod zagospodarowanie rekreacyjne (S) 10. Obiekt „Orlik 2012” (S) 11. Boisko Piłkarskie (S) 12. Wiata rekreacyjny(S) 13. Plac zabaw (S) 14. Zespół Dworsko-Pałacowy(T) 15. Kościół i Parafia (T) 16. Remiza z garażem (S) 17. Położenie przy DK 10 (S) 18. Świetlica Wiejska (S) 19. Przedszkole (S) 20. Dobrze prosperujące Indywidualne Gospodarstwa Rolne i Sadownicze(B) 21. Częściowa kanalizacja, światłowód i gazociąg(S) 22. Współpraca Sołectwa z stowarzyszeniami (J) 	<ol style="list-style-type: none"> 1. Podziały społeczne wynikające z zaszłości historycznych (J) 2. Niedostateczna współpraca z organami samorządowymi (J) 3. Migracja osób w wieku produkcyjnym (B) 4. Mała ilość przedsiębiorstw produkcyjno-usługowych (B) 5. Słaba jakość nawierzchni dróg (S) 6. Brak chodników i ścieżek rowerowych poprawiających bezpieczeństwo pieszych i rowerzystów (S) 7. Budynek remizy wymagający remontu (S) 8. Słaba jakość wody (S) 9. Niedostateczne oświetlenie wsi (J) 10. Brak transportu publicznego (J) 11. Brak ścieżek zdrowia i siłowni na „świeżym powietrzu” zarówno dla dzieci, młodzieży aż po seniorów (S)

SZANSE (okazje zewnętrzne płynące z otoczenia)	ZAGROŻENIA (zagrożenia płynące z otoczenia)
<ol style="list-style-type: none"> 1. Dobre położenie wsi przy zabytkowej linii kolei wąskotorowej (T) 2. Dobre położenie przy DK 10 i w przyszłości S10 (S) 3. Baza sportowo – rekreacyjna „ORLIK 2012” (S) 4. Otwarcie Hali Sportowej w Niezychowie (S) 5. Zagospodarowanie terenu po byłych zakładach „MAKRUM”(S) 6. Pozyskiwanie środków z zewnątrz (B) 7. Rozwój turystyczny – wypoczynkowy (B) 8. Ścieżki pieszo – rowerowe (S) 9. Promocja produktów lokalnych (T) 10. Organizacja biegów przełajowych (T) 11. Promocja sołectwa w gminie i regionie (J) 12. Zabytkowe budynki tj. Pałac i Gorzelnia, budynek wagi kolei wąskotorowej(T) 	<ol style="list-style-type: none"> 1. Brak ścieżek pieszo-rowerowych w ciągu dróg gminnych, powiatowych i krajowych (S) 2. Brak działek budowlanych (B) 3. Brak produktu lokalnego(T) 4. Droga ekspresowa S10 w funkcjonowaniu gospodarstw rolnych i sadowniczych (B) 5. Brak możliwości pozyskania środków zewnętrznych na inwestycje (S)

VI. ANALIZA POTENCJAŁU ROZWOJOWEGO WSI/MIEJSCOWOŚCI



VII. WNIOSKI Z ANALIZY

Standard życia (warunki materialne) (+/+)

Wnioski: Obszar wewnętrzny standardu życia został oceniony przez mieszkańców pozytywnie – liczba mocnych stron przewyższa słabe strony sołectwa w tym zakresie. Otoczenie sołectwa również znajduje się na dodatnim poziomie – wskazano więcej szans niż zagrożeń. Mieszkańcy wskazują na problemy związane ze stanem infrastruktury technicznej – drogowej i około drogowej, jej niedostatecznym standardem oraz koniecznością remontu świetlicy wiejskiej. Pomimo tych wyzwań, mieszkańcy doceniają inne aspekty, co świadczy o tym, że wysoko oceniają swój standard życia. Należy zniwelować zagrożenia i słabe strony oraz wykorzystać silne strony i szanse, które niesie otoczenie, aby wzmocnić przewagę mocnych stron nad słabymi.

REKOMENDACJE: Realizacja inwestycji w zakresie infrastruktury, szczególnie drogowej i około drogowej, wpłynie na poprawę standardu życia w sołectwie. Rekomenduje się udział w konkursie "Pięknieje Wielkopolska Wieś" oraz złożenie wniosku o remont świetlicy wiejskiej.

Jakość życia (warunki niematerialne i duchowe) (+/+)

Wnioski. Obszar wewnętrzny jakości życia i otoczenie zostały ocenione pozytywnie. Obszar wewnętrzny jakości życia ma pozytywne oddziaływanie na środowisko lokalne, również otoczenie zewnętrzne ma pozytywny wpływ na ten obszar. Mieszkańcy wskazują na wiele pozytywnych cech, ale również wskazują słabe strony sołectwa. Szanse jakie niesie otoczenie należy wykorzystać celem wzmocnienia pozytywnych aspektów z tego obszaru – i zniwelować występujące braki. Szeroka analiza obszaru pozwala na dobre przygotowanie działań i projektów z wykorzystaniem posiadanych atutów i posiadanego potencjału.

REKOMENDACJE: Rekomenduje się realizację działań miękkich, rozwijanie różnorodnych form spędzania czasu, np. poprzez programy dla dzieci, młodzieży i osób starszych. Organizacja wydarzeń: regularne festyny, warsztaty, spotkania społecznościowe w celu zwiększenia integracji mieszkańców i likwidacje podziałów. Obszar wzmocni nawiązanie partnerstwa z samorządem gminy i Lokalną Grupą Działania w celu realizacji projektów grantowych.

Tożsamość wsi i wartości życia wiejskiego (+/+)

Wnioski: Obszar wewnętrzny tożsamości wsi oraz wartości życia wiejskiego oceniono pozytywnie. Jest to trzeci, po standardzie i jakości życia, najlepiej oceniany obszar, na podstawie którego należy kształtować wizję rozwoju sołectwa. Mieszkańcy nie wskazali słabych stron w tym obszarze, co znajduje potwierdzenie w ich wizji rozwoju, opartej właśnie na zasobach związanych z tożsamością wsi. Stosunek szans do zagrożeń jest na dodatnim poziomie. Należy zadbać o to, aby wykorzystać szanse i unikać zagrożeń, by wizja rozwoju sołectwa była realna i możliwa do zrealizowania.

REKOMENDACJE: Obszar ten wzmocni wykorzystanie szans, jakie stwarzają zabytkowe budynki i kolej wąskotorowa. Rekomenduje się aktywizację stowarzyszeń, szczególnie KGW, aplikowanie o środki zewnętrzne na kultywowanie tradycji oraz zakup wyposażenia, a także udział w konkursie "Nasza wieś naszą wspólną sprawą".

Byt (warunki ekonomiczne) (+/=)

Wnioski. Obszar wewnętrzny bytu oceniony został przez mieszkańców pozytywnie – ilość mocnych stron przewyższa słabe strony sołectwa w tym obszarze. Otoczenie sołectwa jest na neutralnym poziomie - stosunek szans do zagrożeń jest na wyrównanym poziomie. Obszar ten odgrywa ważną rolę w życiu środowiska lokalnego i jako taki wywiera wpływ na jego kształt. W przygotowanej strategii należy poszukać rozwiązań mogących wzmocnić ten obszar i wpłynąć na jego większy rozwój.

REKOMENDACJE: Kursy i szkolenia z prowadzenia działalności gospodarczej i z pozyskiwania środków dla rolników, szkolenia z podejmowania i rozwijania działalności gospodarczej w tym turystycznej. Rekomenduje się udział organizacji pozarządowych w konkursie Odnowa Wsi Szansą dla aktywnych sołectw z projektem mającym na celu promocję sołectwa.

VIII. WIZJA MIEJSCOWOŚCI (hasłowa i opisowa):

„Wspólna przestrzeń- to nasz dom, chcemy razem zmieniać ją”

Wizja opisowa :

Opisowa:

Niezychowo jest miejscem:

- Zapewniającym bezpieczeństwo, dostępność komunikacyjną oraz aktywizację jej mieszkańców;
- Zapewniającym uczestniczenie w podnoszenie sprawności fizycznej, rekreacji oraz promowania zdrowego stylu życia;
- Dbającym i promującym kulturę i tradycje które stanowią fundament tożsamości i dziedzictwa naszego regionu;
- Zrównoważonego rozwoju opartego na zasobach przyrodniczych, kulturowych i potencjale inwestycyjnym wynikającym z dobrego położenia wsi i dostępu do infrastruktury technicznej, sportowej i kulturalnej naszej miejscowości;
- Czystego środowiska, charakteryzującego się wysokim komfortem życia, spełniającego oczekiwania mieszkańców.

W słońcu czy słońcu, nie chodzimy w błocie.

Tumany kurzu i piasku nie odbierają oknom blasku.

Czyste powietrze wdychamy i spacerów nie unikamy.

Transport publiczny mamy, rowerami dla relaksu wyjeżdżamy.

Opuszczamy zlewnie mleka, ponieważ wyczekiwana latami świetlica już na nas czeka.

Duża sala widowiskowa zapachami z kuchni woła.

Światłowody tworzą sieci żaden sygnał nie uleci.

Relaks w parku i nad brzegiem jeziora - kusi za dnia i z wieczora.

Wybieramy fitness, bo krzepę buduję, a nasza sylwetka otoczenie zaskakuję.

Miejsce pracy przybywają; do naszej tętniącej pełnią życia wolnej przestrzeni zapraszają.

Stowarzyszenia wspólnie działają- OSP, KGW i sportowcy wsi naszej siły dodają.

IX. PROGRAM DŁUGOTERMINOWY ODNOWY WSI/MIEJSCOWOŚCI
Wizja wsi: **Wspólna przestrzeń - to nasz dom, chcemy razem zmieniać ją.**

I. Plan rozwoju			II. Program rozwoju
1.CELE Co trzeba osiągnąć by urzeczywistnić wizję naszej wsi?	2. Co nam pomoże osiągnąć cele? (zasoby, silne strony, szansę)	3. Co nam może przeszkodzić? (słabe strony, zagrożenia)	Projekty, przedsięwzięcia jakie wykonamy?
	ZASOBY których użyjemy ATTY silne strony i szanse jakie wykorzystamy	BARRIERY Słabe strony jakie wyeliminujemy Zagrożenia jakich unikniemy	
A. TOŻSAMOŚĆ WSI I WARTOŚCI ŻYCIA WIEJSKIEGO			
1. Poprawa poczucia wspólnoty i budowanie tożsamości wsi	Świecica wiejska, fundusz sołecki, kultywowanie przez mieszkańców tradycji religijnych i świeckich, kościół, OSP, KGW, Klub Sportowy Błyskawica, teren sołectwa Ważne postacie historyczne i przekazy historyczne, fundusz sołecki, stowarzyszenia, Parafia, obelisk, zabytkowa figura Chrystusa Króla, Zabytkowa kolejka wąskotorowa, wykorzystanie zabytkowej kolejki wąskotorowej jako szlaku turystyczno-krajoznawczego, nawiązanie szerszej współpracy z TWKP i stworzenie wspólnej oferty szlaku historycznego na terenach Gminy Białośliwie	Niewystarczające zaangażowanie mieszkańców, niewystarczające środki finansowe, niesprzyjająca aura Niewystarczające środki finansowe, figura Chrystusa Króla wymaga renowacji, utrudnione procedury formalne	1.1 Organizacja cyklicznego festynu pn. „Święto Pieczonogo Ziemiaka” i promocja potraw 1.2 Organizacja cyklicznego Dnia Strazaka i Dzieciaka 1.3 Mikołajki dla dzieci 1.4 Szukanie jajka wielkanocnego 1.5 Organizacja Dożynek Parafialnych 1.6 Organizacja Dnia Dziecka 1.7 Spotkanie opłatkowe 1.8 Zakup nowych strojów galowych dla OSP 1.9 Zakup nowych strojów dla KGW
2. Lokalny kult i pamięć o wybitnych mieszkańcach i odrestaurowanie miejsc kultu oraz utworzenie miejsc pamięci	Chrystusa Króla, Zabytkowa kolejka wąskotorowa, wykorzystanie zabytkowej kolejki wąskotorowej jako szlaku turystyczno-krajoznawczego, nawiązanie szerszej współpracy z TWKP i stworzenie wspólnej oferty szlaku historycznego na terenach Gminy Białośliwie	2.1 Odnowienie figury Chrystusa Króla 2.2 Utworzenie miejsc upamiętniających znane postacie i wydarzenia historyczne związane z naszą wsią 2.3 Naprawa i renowacja budynku wagi wozów kolei wąskotorowej oraz utworzenie w niej miejsca odpoczynku i upamiętnienia historii kolei 2.4 Montaż masztu wraz z postumentem	

1. CELE	2. Co nam pomoże osiągnąć cele? (zasoby, silne strony, szanse)	3. Co nam może przeszkodzić? (słabe strony, zagrożenia)	Projekty, przedsięwzięcia jakie wykonamy?
<p>Co trzeba osiągnąć by urzeczywistnić wizję naszej wsi?</p>	<p>ZASOBY których użyjemy ATUTY silne strony i szanse jakie wykorzystamy</p>	<p>BARIERY Słabe strony jakie wyeliminujemy Zagrożenia jakich unikniemy</p>	
B. STANDARD ŻYCIA			
<p>1. Rozbudowa i doposażenie infrastruktury społeczno-rekreacyjnej i zdrowotno-opiekuńczej wraz z poprawą bezpieczeństwa</p>	<p>Pustostan po Szkole Podstawowej, budynek teniży OSP, Grupa Odnowy Wsi, współpraca z gminą, środki zewnętrzne, kompleks boisk Orlik 2012, plac zabaw,</p>	<p>Niewystarczające środki finansowe, bariery formalno – prawne, niewystarczająco doposażony plac zabaw, świetlica wiejska i boisko sportowe, niewystarczające zagospodarowany teren w sołectwie, niewystarczająco doposażona OSP, budynek szkoły wymagający termomodernizacji i remontu wewnątrz</p>	<p>1.1 Zagospodarowanie wolnej przestrzeni przy obiekcie świetlicy z przedszkolem(nasadzenia zieleni, odprowadzenie wody, wykonanie ogrodzenia, montaż masztu. 1.2 Termomodernizacja obiektu teniży OSP wraz garażem 1.3 Doposażenie placu zabaw i rozbudowa o słownie zewnętrzną(urządzenia fitness zewnętrzne) 1.4 Termomodernizacja i przebudowa budynku szkoły podstawowej oraz adaptacja na cele zdrowotno – opiekuńcze 1.5 Doposażenie kuchni w świetlicy wiejskiej 1.6 Wykonanie parkingu przy przedszkolu i boisku sportowym 1.7 Adaptacja i remont budynku starej kotłowni na cele szatniowe</p>
<p>2. Rozbudowa infrastruktury technicznej</p>	<p>Istniejąca infrastruktura drogowa i kanalizacyjna, współpraca z gminą, współpraca z powiatem, środki zewnętrzne, fundusz sołecki, aktywni mieszkańcy, rynek</p>		<p>2.1 Przebudowa drogi gruntowej 129604P z Niezychowa do Kosztowa 2.2 Przebudowa drogi od torowiska do SUWu 2.3 Przebudowa drogi dojazdowej od drogi powiatowej nr 1186P do świetlicy wiejskiej wraz z przedszkolem w Niezychowie (działka nr 202/9) 2.4 Przebudowa drogi dojazdowej od drogi powiatowej nr 1186P do ogródków działkowych (działka nr 202/18) 2.5 Dokończenie budowy drogi z Niezychowa do Rzeszkowa 2.6 Utwardzenie nakładką asfaltową drogi z Niezychowa do Niezychówka. 2.7 Renowacja ścieżki piesszo - rowerowej wzdłuż DK 10(Niezychowo-Kosztowo) 2.8 Chodnik przy drodze powiatowej Niezychowo Zakłady 2.9 Utwardzenie drogi od DK 10 do posesji nr 61 i 62 3.1 Oświetlenie parkingu przy kościele. 3.2 Oświetlenie rynku. 3.3 Wymiana obecnego oświetlenia na ledowe (energooszczędne).</p>
<p>3. Poprawa infrastruktury oświetlenia ulicznego</p>			

1. CELE Co trzeba osiągnąć by urzeczywistnić wizję naszej wsi?	2. Co nam pomoże osiągnąć cele? (zasoby, silne strony, szanse)		3. Co nam może przeszkodzić? (słabe strony, zagrożenia)		Projekty, przedsięwzięcia jakie wykonamy?
	ZASOBY których użyjemy ATUTY	silne strony i szanse jakie wykorzystamy	BARIERY Słabe strony jakie wyeliminujemy Zagrożenia jakich unikniemy		
C. JAKOŚĆ ŻYCIA					
1. Poprawa integracji mieszkańców	Kompleks boisk Orlik 2012, Świątelnia wiejska, przedszkole, remiza OSP, stowarzyszenia KGW/OSP/KGW, fundusz sołecki, aktywni społecznicy, teren rekreacyjny sołectwa	Niewystarczająca integracja mieszkańców, niesprzyjająca aura, niewystarczające środki finansowe			1.1 Cykliczna organizacja do trzechczasowych imprez/festynów 1.2 Płknik sportowo-rekreacyjny 1.3 Organizacja sylwestrowego ogniska. 1.4 Organizacja Zabawy Karnawałowej. 1.5 Przywrócenie Biegów Bohaterów Krajin. 1.6 Warsztaty integracyjne 1.7 Warsztaty kulinarne
2. Zwiększenie oferty edukacyjnej sołectwa	Świątelnia wiejska, Grupa Odnowy Wsi, fundusz sołecki, mieszkańcy zainteresowani podnoszeniem swoich zdolności i kwalifikacji	Niewystarczająca oferta edukacyjna w sołectwie, niewystarczające środki finansowe, niewystarczające zainteresowanie proponowaną ofertą			2.1 Kurs tańca. 2.2 Kurs gotowania 2.3 Kurs florystyczny 2.4 Kurs rekiodzieła 2.5 Kurs zdrowego żywienia. 2.6 Kurs pierwszej pomocy. 2.7 Założenie chóru i innych formatów artystycznych.
3. Zwiększenie bezpieczeństwa	Istniejąca infrastruktura komunikacyjna, stowarzyszenia, fundusz sołecki, współpraca z gminą	Niewystarczające środki finansowe, bariery formalno-prawne			3.1 Monitoring terenu przy świątelnicy wiejskiej i placu zabaw. 3.2 Montaż progów zwalniających

<p>1. CELE</p> <p>Co trzeba osiągnąć by urzeczywistnić wizję naszej wsi?</p>	<p>2. Co nam pomoże osiągnąć cele? (zasoby, silne strony, szanse)</p> <p>ZASOBY których użyjemy ATUTY silne strony i szanse jakie wykorzystamy</p>	<p>3. Co nam może przeszkodzić? (słabe strony, zagrożenia)</p> <p>BARIERY Słabe strony jakie wyeliminujemy Zagrożenia jakich unikniemy</p>	<p>Projekty, przedsięwzięcia jakie wykonamy?</p>
<p>D. BYT</p>			
<p>1.</p> <p>Rozwój przedsiębiorczości</p>	<p>Tereny przemysłowe po byłym „MAKRUM” Niezychowo, Grupa Odnowy Wsi, Współpraca z gminą, starostwem i urzędem marszałkowskim</p>	<p>Proceduralne przeszkody przejęcia gruntów Skarbu Państwa i poprzemysłowych obiektów</p>	<p>1.1 Zabieganie i aktywizacja o współpracę organów samorządowych gminy, powiatu i Urzędu Marszałkowskiego województwa o przekazanie terenu przemysłowego po byłym „MAKRUM na cele przemysłowe itp. 1.2 Pozyskanie terenów dla przedsiębiorców i na działki budowlane pod budownictwo jednorodzinne 1.3 Promocja lokalnych przedsiębiorców</p>
<p>2.</p> <p>Promocja wsi wraz z poprawa warunków bytowych mieszkańców</p>	<p>Świeżolica wiejska, stowarzyszenia, ważne postacie i przekazy historyczne, dostęp do internetu, środki zewnętrzne, fundusz sołecki, mieszkańcy zainteresowaniu poprawą warunków bytowych, miłośnicy historii i wsi, współpraca z gminą.</p>	<p>Niewystarczające środki zewnętrzne, niewystarczająca promocja sołectwa, mieszkańcy niezainteresowanie ofertą szkoleń</p>	<p>2.1 Szkolenia z zakresu pozyskiwania i rozliczania środków zewnętrznych 2.2 Montaż wiatczy 2.3 Zakup gadżetów promujących sołectwo (kubki, długopisy, smycze itp...) 2.4 Utworzenie strony www sołectwa, wsi oraz jej dieżająca aktualizacja w oparciu z ścisłą współpracą wszystkich stowarzyszeń</p>

X. PROGRAM KRÓTKOTERMINOWY ODNOWY WSI/MIEJSCOWOŚCI na OKRES 2 LAT

Kluczowy problem	Odpowiedź	Propozycja projektu	Czy nas stać na realizację? (tak/nie)		Punkcja	Hierarchia
			Organizacyjnie	Finansowo		
Co nas najbardziej zintegruje?	Wspólne biadowanie	Organizacja imprez cyklicznych tj. „Święto Pieczonego Ziemniaka” itp	TAK	TAK	2+2+2=6	IV
Na czym nam najbardziej zależy?	Rekreacja na świeżym powietrzu wspólne ćwiczenia i aktywizacja ruchowa	Doposażenie placu zabaw i rozbudowa o siłownię zewnętrzną(urządzenia fitness zewnętrzne)	TAK	NIE	3+3+4=10	III
Co nam najbardziej przeszkadza?	Niedostateczne zagospodarowanie terenu	Zagospodarowanie wolnej przestrzeni przy obiekcie świetlicy z przedszkolem(nasadzenia zieleni, odprowadzenie wody, wykonanie ogrodzenia)	TAK	NIE	5+5+5=15	I
Co najbardziej zmieni nasze życie?	Poprawa infrastruktury komunikacyjnej	Przebudowa drogi dojazdowej od drogi powiatowej nr 1186P do świetlicy wiejskiej wraz z przedszkolem w Niezychowie (działka nr 202/9)	TAK	NIE	4+3+4=11	II
Co nam przyjdzie najbardziej?	Wspólne prace społeczne	Nasadzenie zieleni niskiej na obiekcie ORLIK 2012	TAK	TAK	1+1+1=3	V

1. Zagospodarowanie wolnej przestrzeni przy obiekcie świetlicy z przedszkolem(nasadzenia zieleni, odprowadzenie wody, wykonanie ogroduzenia)
2. Przebudowa drogi dojazdowej od drogi powiatowej nr 1186P do świetlicy wiejskiej wraz z przedszkolem w Niezychowie (działka nr 202/9)
3. Doposażenie placu zabaw i rozbudowa o siłownię zewnętrzną(urządzenia fitness zewnętrzne)
Źródła: środki gminne, środki ministerialne, środki pozyskane z powiatu, dotacje zewnętrzne skierowane do organizacji pozarządowych, program Wielkopolska Odnowa Wsi, dotacje z Urzędu Marszałkowskiego Województwa Wielkopolskiego

Podpisy przedstawicieli Grupy Odnowy Wsi
uczestniczących w przygotowaniu dokumentu:

KRYSZYNA BRAGIEL

Imię i nazwisko



Podpis


Barbara Napierala Obmięta

Imię i nazwisko

Podpis

Rafał Gurek

Imię i nazwisko



Podpis

.....
Imię i nazwisko

.....
Podpis

.....
Imię i nazwisko

.....
Podpis

.....
Imię i nazwisko

.....
Podpis

.....
Imię i nazwisko

.....
Podpis

.....
Imię i nazwisko

.....
Podpis

Podpisy moderatorów odnowy wsi:

Aleksandra Brachna

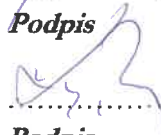
Imię i nazwisko



Podpis

Nina Ojarska

Imię i nazwisko



Podpis



URZĄD MARSZAŁKOWSKI
WOJEWÓDZTWA WIELKOPOLSKIEGO



Załącznik nr 3 do uchwały Nr XII.58.2025
Rady Gminy Białośliwie
z dnia 29 stycznia 2025 r.

SOŁECKA STRATEGIA ROZWOJU SOŁECTWA DĘBÓWKO NOWE

w gminie Białośliwie

na okres grudzień 2024 – grudzień 2029



Dokument sporządzony przez przedstawicieli
grupy odnowy wsi:

Dominik Kowalski

Weronika Kowalska

Marta Teda

Szymon Węgrzynowski

Agnieszka Mickiewicz

Maciej Mickiewicz

z udziałem moderatorów

Nina Kropidłowska, Aleksandra Brzęcka

Listopad 2024 r.

SPIS TREŚCI

I. Wstęp	3
II. Karta diagnozy zaawansowania Odnowy Miejscowości.....	4
II. Sprawozdanie z wizji w terenie	7
IV. Analiza zasobów	9
V. Analiza SWOT	14
VI. Analiza potencjału rozwojowego	15
VII. Wnioski z analizy	16
VIII. Wizja	17
IX. Program długoterminowy Odnowy Miejscowości	18
X. Program krótkoterminowy Odnowy Miejscowości	22

I. WSTĘP

Niniejszy dokument powstał w wyniku prac członków Grupy Odnowy Wsi Dębówko Nowe, biorących udział w warsztatach organizowanych w dniach 15.11.2024 r. oraz 18.11.2024 r. w ramach programu „Wielkopolska Odnowa Wsi 2020+”.

Strategia określa drogę do wyznaczonego celu, jakim jest poprawa warunków życia w sołectwie. Służy jego rozwojowi poprzez uporządkowanie działań podejmowanych przez różne grupy społeczności lokalnej. Ma charakter integracyjny w stosunku do mieszkańców, organizacji pozarządowych oraz lokalnego samorządu. Sołecka Strategia Rozwoju powstała z myślą o usystematyzowaniu dostępnej wiedzy na temat zasobów miejscowych, a równocześnie dla określenia dróg jej rozwoju na kolejne lata.

W założeniach, rozwój ten ma dotyczyć tworzenia i modernizacji miejscowej infrastruktury, poprawy warunków bytowych i bezpieczeństwa mieszkańców, promowania i aktywizacji działań środowisk lokalnych na rzecz zrównoważonego rozwoju miejscowości. Rozwój ten będzie postępował w sposób zapewniający pełne wykorzystanie i poszanowanie posiadanych zasobów przyrodniczych, kulturalnych i socjalnych, przy jednoczesnym zachowaniu tradycji i dziedzictwa kulturowego. Realizacja planowanych działań pozwoli na wielopłaszczyznową odnowę miejscowości, tym samym w sposób znaczący podniesie jakość życia jej mieszkańców.

W toku prac nad strategią rozwoju miejscowości zrealizowano następujące zadania:

- Przeprowadzono analizę zasobów, która uświadomiła mieszkańcom, jakie znaczenie mają te dobra dla dalszego rozwoju społeczności.
- Przeprowadzono analizę SWOT dla miejscowości, która określa jej mocne i słabe strony, występujące szanse i zagrożenia dla rozwoju.
- Sformułowano Wizję hasłową i opisową – opis stanu miejscowości i jej społeczności lokalnej, jaka ma być osiągnięta.
- Zaproponowano listę kluczowych zadań do realizacji w horyzoncie: krótkoterminowym (2 lat) oraz długoterminowym (5 lat). Plany prowadzą do urzeczywistnienia zawartej w strategii wizji, wskazują w jaki sposób i jakimi środkami mieszkańcy będą starali się go osiągnąć.

II. KARTA DIAGNOZY ZAAWANSOWANIA ODNOWY WSI/MIEJSCOWOŚCI

wraz ze sprawozdaniem z wizji w terenie

Gmina: BIAŁOŚLIWIE

Sołectwo/Miejscowość (miasto): DĘBÓWKO NOWE

Liczba mieszkańców: 188

Faza odnowy	Zakres działań	*	Rozwój organizacyjny	*	Sterowanie rozwojem	*		
A Inicjalna	działania fragment. lub dotyczące wąskiej grupy	*	istnieje tylko rada sołectka/brak organizacji, brak wyodrębnionych jednostek samorządu pomocniczego w miesiące	*	brak planowania działań w wymiarze całej wsi/ miejscowości	*		
							działania spontaniczne	rozproszone działanie organizacji
							porządkowanie wsi/ miejscowości	związana grupa odnowy wsi/ miejscowości
							projekty startowe (z programu krótkoterminowego)	podjmuje się kroki na rzecz skoordynowania działań organizacji we wsi/ miejscowości
	Przekonywanie mieszkańców do idei odnowy wsi/ miejscowości i integrowanie wokół pierwszych przedsięwzięć				planowanie w krótkim horyzoncie czasowym			

B Początkowa		C Zaawansowana			
różnorodne projekty (z programu długoterminowego) nastawione na usunięcie podstawowych barier i zaspokojenie głównych potrzeb	X	liczna grupa odnowy wsi/miejscowości "skupia przedstawicieli organizacji i instytucji)	X	systematyczne planowanie działań, (np. roczne plany rzeczowo-finansowe, kalendarze imprez)	X
	zawiązane stowarzyszenie na rzecz rozwoju (odnowy) wsi/miejscowości				
pobudzenie mieszkańców do odnowy własnych posesji	X	skoordynowane działanie organizacji obecnych we wsi/ wsi/miejscowości	X	proste instrumenty komunikacji wewnętrznej	X
	projekty jakościowo zmieniające kluczowe obszary życia oraz kształtujące strukturę wsi/miejscowości	"koalicja" organizacji i instytucji na rzecz odnowy wsi/miejscowości		projektowanie działań (projekty)	
projekty wyróżniające wieś/miejscowość, kształtuje się centrum wiejskie/miejscowości	liczne stowarzyszenie odnowy wsi/miejscowości	systematyczne planowanie rozwoju (aktualizowanie planu i programu odnowy wsi/miejscowości)		pozyskiwanie środków zewewnętrznych	
				rozwinęta komunikacja wewnętrzna	
				promocja wsi/miejscowości	
powszechne zaangażowanie mieszkańców w projekty publiczne	animacja aktywności poszczególnych grup mieszkańców				
				powszechna odnowa prywatnych posesji	

D Całościowa	lokalnie oraz regionalnie powiązane ze sobą projekty wywołujące efekt synergiczny (nacisk na tworzenie miejsc pracy)																	
										ukształtowane „centrum wiejskie” / centrum miejscowości	Stowarzyszenie Odnowy wsi / miejscowości instytucją rozwoju lokalnego (Centrum Aktywności Lokalnej), rozwój wsi / miejscowości oparty na aktywności kluczowych grup mieszkańców (rolników, przedsiębiorców, młodzieży, kobiet) i stowarzyszeń	kompleksowe i szczegółowe planowanie przestrzenne	powszechny udział grup mieszkańców w strategicznym planowaniu rozwoju					
															świadome kształtowanie czynników rozwoju (np. wykorzystania odnawialnych energii)	rozwinięta promocja oraz komunikacja z otoczeniem	instrumenty wsparcia działań prywatnych	
dostosowanie projektów prywatnych do programu odnowy wsi / miejscowości																		

Wstaw X gdy spełnia warunek

III. SPRAWOZDANIE Z WIZJI W TERENIE

Miejsce i data przeprowadzenia wizji: 20.10.2024 r. Uczestnicy: – Dominik Kowalski sołtys wsi Dębówko Nowe, Nina Kropidłowska, Aleksandra Brzęcka – moderatorki WOW.

Sołectwo DĘBÓWKO NOWE to wieś w gminie Białośliwie w powiecie pilskim, około 3,9 km od centrum administracyjnego gminy- miejscowości Białośliwie. W skład sołectwa wchodzi jedna miejscowość, w której mieszka około 188 mieszkańców. Wieś Dębówko Nowe ma charakter typowo rolniczy. Większą część sołectwa zajmują grunty orne, sady, trwałe użytki zielone i lasy.

Główną drogą prowadzącą do sołectwa i przebiegającą przez jego centrum jest droga powiatowa nr1180P, z dostępem do drogi krajowej nr 10 i wojewódzkiej nr 190. Teren wsi przecina międzynarodowy szlak rowerowy R-1. Oświetlenie tworzą lampy sodowe i ledowe. DĘBÓWKO NOWE dysponuje siecią wodociagową i kanalizacją. W sołectwie nie ma gazociągu, jednak większość mieszkańców ma dostęp do Internetu światłowodowego.

Zwarta zabudowa wsi Dębówko Nowe jest zlokalizowana na geograficznie ukształtowanym tarasie nad brzegiem Doliny Noteci, co w okresach dobrej widoczności roztacza perspektywę widokową horyzontu na kilkanaście kilometrów (widoczne są tereny gminy Margonin i gęsto tam usytuowane elektrownie wiatrowe). Zabudowa wsi jest zlokalizowana wzdłuż drogi powiatowej i gminnej i do tzw. „Kozi Rynek”, gdzie budynki, głównie inwentarskie, pochodzą z końca XIX wieku i początków XX wieku. Brak jest jednoznacznie zachowanej geografii wsi, gdyż dzisiaj większość budynków mieszkalnych została zmodernizowana i dostosowana do obecnych potrzeb mieszkańców.

Na terenie wsi występują przede wszystkim wielokierunkowe gospodarstwa rolne: sadownictwo, hodowla bydła mlecznego i opasowego, mięsnego.

W centrum wsi znajduje się sala wiejska i remiza OSP. Obiekt w bardzo dobrym stanie technicznym z dużą salą, kuchnią i toaletami oraz pomieszczeniem, które z racji znajdujących się tam artefaktów OSP w przyszłości może pełnić funkcję Izby Pamięci. Miejscem rekreacji sportowej jest boisko sportowe i teren wokół, który wymaga zagospodarowania oraz plac zabaw dla dzieci.

Wieś Dębówko Nowe korzysta z Funduszu Sołeckiego, który jest motywatorem do podejmowania działań związanych z odnową wsi. Nowo założone KGWiG działa na rzecz rozwoju, promowania wsi i kultywowania tradycji. We wsi działa również reaktywowana drużyna OSP pod hasłem „W JEDNOŚCI SIŁA”. Mieszkańcy wsi głównie realizują zadania związane z aktywnością sołtysa, Rady Sołeckiej, OSP oraz KGWiG co jest widoczne w trakcie odbywających się uroczystości i wydarzeń na terenie wsi.

Sołectwo DĘBÓWKO NOWE swoje działania inwestycyjne opiera o przyjmowanie zadania w ramach Funduszu Sołeckiego, który jest uchwalony w Gminie Białośliwie od 2014 r. Środki na działalność prospołeczną w sołectwie zapewnia Fundusz sołecki, realizacja wniosków do budżetu gminy oraz środki pozyskane z zewnętrznych źródeł. Komunikacja w sołectwie odbywa się głównie za pośrednictwem portali społecznościowych, tablic informacyjnych oraz kurend.

Sporządziła: Nina Kropidłowska



Droga prowadząca do miejscowości




Droga przebiegająca przez centrum



Świetlica wiejska



Przystanek autobusowy



Boisko sportowe



Plac zabaw

IV. ANALIZA ZASOBÓW

ANALIZA ZASOBÓW – część I

RODZAJ ZASOBU*		Opis (nazwanie) zasobu jakim wieś/miejscowość dysponuje	Znaczenie zasobu (odpowiednio wstaw X)		
			MAŁE	DUŻE	WYRÓŻNIA JĄCE
PRZYRODNICZY	walory krajobrazu, rzeźby terenu	Krajobraz nizinno-pagórkowaty, laki		X	
	stan środowiska	Środowisko ekologiczne, mało zanieczyszczone	X		
	walory klimatu	Klimat umiarkowany			
	walory szaty roślinnej	Laki nadnoteckie, lasy wysoszczyzny, stare lipy i kasztany	X		
	cenne przyrodniczo obszary lub obiekty	Obszar chroniony „Dolina Noteci, obszar Natura 2000”		X	
	świat zwierzęcy (ostoje, siedliska)	Gęś gęgawa, żurawie, bociany i 240 innych gatunków ptactwa oraz dziki, sarny, borsuki, bobry, losie, zające		X	
	wody powierzchniowe (cieki, rzeki, stawy)	Staw wiejski		X	
	wody podziemne	Nie zidentyfikowano	X		
	gleby	Gleby klasy III,IV,V		X	
	kopaliny	Żwirownia, torfowisko	X		
walory geotechniczne	Nie zidentyfikowano	X			
KULTUROWY	walory architektury	- zabudowa przeważnie zagrodowa, kalenicowa, z ceramicznymi dachami, dużo tradycyjnych budynków z czerwonej cegły - charakterystyczna zabudowa w formie tzw. Ulicówki - droga brukowa			X
	walory przestrzeni publicznej	- Międzynarodowa trasa rowerowa Euro Router R-1 - Plac rekreacyjny koło świetlicy wiejskiej wraz z siłownią - Świetlica wiejska - Remiza OSP - Figura w centrum wioski - Parking w centrum wioski - Małe boisko	X		
	walory przestrzeni prywatnej	- Gospodarstwo agroturystyczne Położone w malowniczym krajobrazie - przeważająca zabudowa – domy jednorodzinne, posesje zadbane	X		
	zabytki i pamiątki historyczne	- zespół dworsko-folwarczny objęty nadzorem konserwatora – z połowy XIX wieku (obecnie szkoła, domy mieszkalne, stodoły, chlewnia) - cmentarz ewangelicko-augsburski z połowy XIX w. (Obecnie nieczynny) - dwa przydrożne krzyże (z początku			X

		ubiegłego stulecia) symbolizujące wiarę minionych i obecnych pokoleń			
	osobliwości kulturowe	- Wystawa zdjęć historii jednostki OSP w Świątolicy wiejskiej			
	miejsca, osoby i przedmioty kultu	Nie zidentyfikowano	X		
	święta, odpusty, pielgrzymki	W miesiącu sierpniu festyn rodzinny „Debowianka „, cykliczne imprezy np. Andrzejki, Sylwester, Bal kostiumowy, Dzień Babci i Dziadka, Dzień Dziecka, Dzień Kobiet, Zabawa walentynkowa, Impreza klubowa, Dni Dębówka, Święto Strażaka, Zabawa dyniowa, Impreza techno,			X
	tradycje, obrzędy, gwara	Tradycja plecenia wieńca dożynkowego, rękodzieło, kołędowanie		X	
	legandy, podania i fakty historyczne	Nie zidentyfikowano	X		
	przekazy literackie	Wzmianki o historii miejscowości w książkach pt. „Dzieje Białośliwia” i „Dzieje Parafii Krostkowo”	X		
	ważne postacie i przekazy historyczne	Nie zidentyfikowano	X		
	specyficzne nazwy	- „Kozi rynek” – zespół budynków folwarcznych z 1850 roku – dziś prywatne gospodarstwo, - „Parowa” – wawóz dojazdowy do łąk - „Duczek” – studnia z naturalnym źródłem		X	
	specyficzne potrawy	Zsiadłe mleko, masło i twaróg własnoręcznej roboty, gęś pieczona ze śliwkami i jabłkami	X		
	dawne zawody	Pszczelarz, piekarz	X		
	zespoły artystyczne, twórcy	Małarka artystyczna, artysta ludowy		X	

ANALIZA ZASOBÓW – część II

	RODZAJ ZASOBU	Opis (nazwanie) zasobu jakim wieś/miejscowość dysponuje	Znaczenie zasobu (odpowiednio wstaw X)		
			MAŁE	DUŻE	WYRÓŻNIAJĄCE
OBIEKTY I TERENY	działki pod zabudowę mieszkaniową	Nie zidentyfikowano	X		
	działki pod domy letniskowe	Nie zidentyfikowano	X		
	działki pod zakłady usługowe i przemysł	Nie zidentyfikowano	X		
	pustostany mieszkaniowe	Nie ma	X		
	pustostany poprzemysłowe	Nie ma	X		

	tradycyjne nieużytkowane obiekty gospodarskie (stodoły, spichlerze, kuźnie, młyny, itp.)	Nic ma		X	
INFRASTRUKTURA SPOŁECZNA	plac publicznych spotkań, festynów	Teren przy świetlicy wiejskiej i remizy *teren przy szkole podst. *teren boiska sportowego i przyległy			X
	sale spotkań, świetlice, kluby	Świetlica wiejska			X
	miejsca uprawiania sportu	Boisko sportowe „Sokol Dębówko”			X
	miejsca rekreacji	- plac zabaw przy szkole - teren przy świetlicy wiejskiej z placem zabaw, grzybkim i miejscem do grillowania			X
	ścieżki rowerowe, szlaki turystyczne	- Międzynarodowa trasa rowerowa R-1 - żółta szlak	X		
	szkoły	Nie ma	X		
	przedszkola	Nie ma	X		
	biblioteki	Nie ma	X		
	placówki opieki społecznej	Nie ma	X		
	placówki służby zdrowia	Nie ma	X		
INFRASTRUKTURA TECHNICZNA	wodociąg, kanalizacja	Wodociągi, kanalizacja, światłowód 100%		X	
	drogi (nawierzchnia, oznakowanie oświetlenie)	- drogi – powiatowa utwardzona nr 1180P- <u>asfalt</u> -oświetlenie niewystarczające i częściowo niesprawne - drogi gminne asfaltowe oraz gruntowe		X	
	chodniki, parkingi,	- <u>parkingi i chodniki do naprawy</u> - <u>chodniki i parkingi niewystarczające</u>		X	
	sieć telefoniczna i dostępność Internetu	100% dostępności telefonii i internetu, Internet komórkowy, kablowy oraz światłowód		X	
	telefonii komórkowej	100 % dostępności, jakość zasięgu operatorów komórkowych w jakości średniej , wieża z sieci T-Mobile na terenie wsi,		X	
	Internet szerokopasmowy	Światłowód		X	
	transport publiczny: a) kolej (przystanki) b) autobus (przystanki)	ilość przystanków PKS 1szt, bezpłatna komunikacja tylko uprawnieni, przystanki szkolne teren przyszkolnego parkingu		X	
	inne		X		

ANALIZA ZASOBÓW – część III

RODZAJ ZASOBU	Opis (nazwanie) zasobu jakim wieś/miejscowość dysponuje	Znaczenie zasobu (odpowiednio wstaw X)			
		MAŁE	DUŻE	WYRÓŻNIA JĄCE	
GOSPODARAKAROLNICTWO	miejsca pracy (gdzie, ile?)		X		
	znane firmy produkcyjne i zakłady usługowe i ich produkty	X			
	gastronomia	X			
	miejsca noclegowe	X			
	gospodarstwa rolne		X		
	uprawy hodowle			X	
	możliwe do wykorzystania odpady produkcyjne			X	
	zasoby odnawialnych energii	Obornik, drewno opalowe Solary, Panele PV			
ŚRODKI FINANSOWE I POZYSKIWANIE FUNDUSZY	środki udostępniane przez gminę i/lub powiat		X		
	środki wypracowywane	Zbiórki, sprzedaż fantów, organizacja imprez, środki zewnętrzne pozyskane przez gminę i przez stowarzyszenia	X		
MIESZKAŃCY (KAPITAŁ SPOŁECZNY I LUDZKI)	autorytety i znane postacie we wsi/miejscowości	Nie zidentyfikowano	X		
	krajanie znani w regionie, w kraju i zagranicą	Nie zidentyfikowano	X		
	osoby o specyficznej lub ważnej wiedzy i umiejętnościach, m.in. studenci	Artystka ludowa, nauczyciele	X		
	przedsiębiorcy, sponsorzy	Lokalne firmy	X		
	osoby z dostępem do Internetu i umiejętnościach informatycznych	Większość dorosłych mieszkańców, młodzież i dzieci	X		
	pracownicy nauki	Nie zidentyfikowano	X		
	związki i stowarzyszenia	Klub sportowy „Sokol Dębówko”, Ochotnicza Straż Pożarna Stowarzyszenie Koło Gospodyń Wiejskich i Gospodarzy „Swojacy Debowiacy” – zarejestrowane w ARiMR		X	
	kontakty zewnętrzne (np. z mediami)	Urząd Gminy Białośliwie, media- fakty pilskie		X	

	współpraca zagraniczna i krajowa	UG Białosławie, stowarzyszenia – OSP Dębówko nowe, KGWiGSwojacy Debowiaczy			
INFORMACJE DOSTĘPNE O WSI	publikatory, lokalna prasa	Nie zidentyfikowano	X		
	książki, przewodniki	Nie zidentyfikowano	X		
	strony www	Strona na Facebooku: - OSP Dębówko Nowe - Sołectwo Dębówko NOWE - Koło Gospodyń wiejskich i Gospodarzy Swojacy Debowiaczy		X	

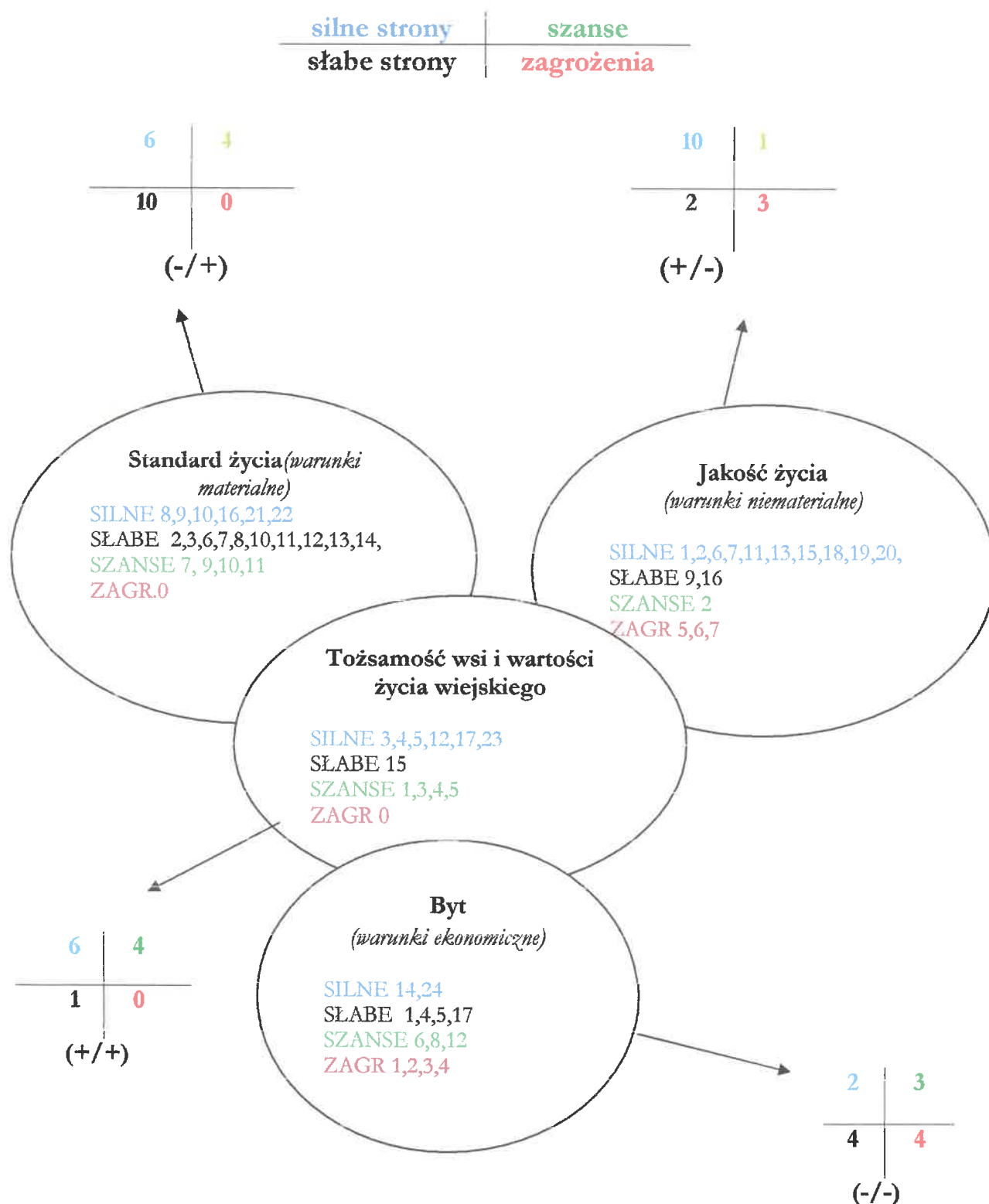
Zasoby – wszelkie elementy materialne i niematerialne wsi i związanego z nią obszaru, które mogą być wykorzystane obecnie bądź w przyszłości w realizacji publicznych bądź prywatnych przedsięwzięć odnowy wsi. Zwrócić uwagę na elementy specyficzne i rzadkie (wyróżniające wieś). *Opracowanie: Ryszard Wilczyński*

V. ANALIZA SWOT

SILNE STRONY (atuty wewnętrzne)	SŁABE STRONY (słabości wewnętrzne)
<ol style="list-style-type: none"> 1. Kreatywni mieszkańcy posiadający umiejętność pisania projektów i pozyskiwania środków zewnętrznych J 2. Wieś położona przy drodze powiatowej. J 3. Interesujące położenie geograficzne – walory przyrodnicze i kulturowe (Dolina Noteci, rzeka Noteć) T 4. Miejsce kultu religijnego w postaci Krzyża i zabytkowy cmentarz niemiecki. T 5. Ścianka pamięci OSP na sali wiejskiej. T 6. Prężnie działające OSP i MDP z długoletnią tradycją. J 7. Rozwinięta współpraca KGWiG z OSP. J 8. Boisko sportowe. S 9. Plac zabaw dla dzieci. S 10. Siłownia zewnętrzna. S 11. Osiedlanie się nowych mieszkańców. J 12. Bardzo zadbane posesje. T 13. Dobra współpraca z Urzędem Gminy. B 14. Istnienie funduszu sołeckiego. S 15. Aktywna grupa Odnowy Wsi. J 16. Świetlica wiejska z parkingiem. S 17. Cykliczne organizowanie imprez (Dzień dziecka, Dzień Matki, Dzień Kobiet, Dzień Babci i Dziadka, Dzień Strażaka, Dębówianka, Zabawa Karnawałowa, Majówka, Techno Nad Notecią, Impreza Klubowa, Dzień dyni, Impreza Walentynkowa, Andrzejki, Zabawa Sylwestrowa, i inne) T 18. Wolne gminne tereny, które mają możliwości rozwoju i zagospodarowania przestrzennego. J 19. Bliskość rolników i sadowników, co daje możliwości zakupu świeżej, zdrowej żywności. J 20. Istnienie sieci wodociągowej. J 21. Większość miejscowości skanalizowana. S 22. Do miejscowości doprowadzony światłowód. S 23. Obszar chronionego krajobrazu – Natura 2000. T 24. Powyżej 15 zarejestrowanych podmiotów gospodarczych. B 	<ol style="list-style-type: none"> 1. Niski przyrost naturalny. B 2. Brak ścieżek rowerowych. S 3. Drogi gruntowe nieprzystosowane do transportu rolnego. S 4. Brak miejsc pracy. B 5. Brak uzbrojonych dziełek budowlanych. B 6. Świetlica wiejska wymagająca modernizacji. S 7. Brak ścieżki, chodnika dla pieszych w kierunku Krostkowa. S 8. Niewystarczające wyposażenie miejscowego OSP w sprzęt ratowniczo-gaśniczy i umundurowania. S 9. Niewystarczające wyposażenie kuchni w Sali wiejskiej. J 10. Brak oświetlenia boiska sportowego. S 11. Brak gazociągu. S 12. Niewystarczająca ilość punktów świetlnych w miejscowości. S 13. Niezagospodarowany staw wiejski oraz teren do niego przyległy. S 14. Brak energooszczędnego ogrzewania Sali wiejskiej i remizie. S 15. Brak strojów ludowych dla KGW i mundurów galowych dla OSP. T 16. Niewystarczająca integracja mieszkańców. J 17. Niewystarczająca promocja. B

SZANSE (okazje zewnętrzne płynące z otoczenia)	ZAGROŻENIA (zagrożenia płynące z otoczenia)
<ol style="list-style-type: none"> 1. Promocja sołectwa poza granicami gminy. T 2. Udział w programie Wielkopolska Odnowa Wsi. J 3. Udział w konkursach kulinarnych. T 4. Współpraca między sołectwami. T 5. Współpraca z LGD. T 6. Napływ ludności sezonowej. B 7. Rozwój infrastruktury społecznej poprzez pozyskanie środków zewnętrznych. S 8. Napływ nowych mieszkańców B 9. Konkursy i programy dotacyjne. S 10. Większy fundusz sołecki. S 11. Modernizacja remizy OSP i Sali wiejskiej i terenu wokół. S 12. Pozyskiwanie środków z różnych źródeł przez instytucje pozarządowe z terenu sołectwa. B 	<ol style="list-style-type: none"> 1. Niski poziom opadów atmosferycznych niosących zagrożenie suszy i zmniejszające wydajność gleby oraz zagrożenia pożarowe w związku z dużą ilością łąk i lasów. B 2. Migracje młodego pokolenia. B 3. Brak możliwości powstania dużych zakładów pracy. B 4. Powiększająca się populacja dzikich zwierząt i ptaków niszczących uprawy i plony. B 5. Brak przejść dla pieszych. J 6. Brak luster na zakrętach drogi powiatowej. J 7. Ocieplanie się klimatu. J

VI. ANALIZA POTENCJAŁU ROZWOJOWEGO WSI/MIEJSCOWOŚCI



VII. WNIOSKI Z ANALIZY

Standard życia (warunki materialne) (-/+)

Wnioski: Obszar wewnętrzny standardu życia został oceniony przez mieszkańców negatywnie – liczba słabych stron przewyższa mocne strony. Otoczenie sołectwa oceniono na dodatnim poziomie – wskazano więcej szans niż zagrożeń. Mieszkańcy wskazują na problemy związane ze stanem infrastruktury technicznej – drogowej i około drogowej, jej niedostatecznym wyposażeniem OSP oraz koniecznością remontu świetlicy wiejskiej. Pomimo tych wyzwań, mieszkańcy doceniają inne aspekty, co świadczy o tym, że wysoko oceniają swój standard życia. Należy zniwelować zagrożenia i słabe strony oraz wykorzystać silne strony i szanse, aby wzmocnić przewagę mocnych stron nad słabymi.

REKOMENDACJE: Realizacja inwestycji w zakresie infrastruktury, szczególnie drogowej i około drogowej, wpłynie na poprawę standardu życia w sołectwie. Rekomenduje się udział w konkursie "Pięknieje Wielkopolska Wieś" oraz złożenie wniosku na planowaną przez mieszkańców budowę wiaty, remont świetlicy lub zagospodarowanie terenu wokół boiska.

Jakość życia (warunki niematerialne i duchowe) (+/-)

Wnioski. Obszar wewnętrzny jakości życia i otoczenie zostały ocenione pozytywnie. Obszar wewnętrzny jakości życia ma pozytywne oddziaływanie na środowisko lokalne. Otoczenie zewnętrzne zostało ocenione negatywnie. Mieszkańcy wskazują na wiele pozytywnych cech, ale również wskazują słabe strony sołectwa. Szanse jakie niesie otoczenie należy wykorzystać celem wzmocnienia pozytywnych aspektów z tego obszaru i zniwelować występujące braki. Szeroka analiza obszaru pozwala na dobre przygotowanie działań i projektów z wykorzystaniem posiadanych atutów i posiadanego potencjału.

REKOMENDACJE: Rekomenduje się realizację działań miękkich, rozwijanie różnorodnych form spędzania czasu, np. poprzez programy dla dzieci, młodzieży i osób starszych. Organizacja wydarzeń: regularne festyny, warsztaty, spotkania społecznościowe w celu zwiększenia integracji mieszkańców i likwidacje podziałów. Obszar wzmocni nawiązanie partnerstwa z samorządem gminy i Lokalną Grupą Działania w celu realizacji projektów grantowych. Rekomenduje się złożenie wniosku w konkursie „Nasza wieś naszą wspólną sprawą” na utworzenie „Alei Dębowej”

Tożsamość wsi i wartości życia wiejskiego (+/+)

Wnioski: Obszar wewnętrzny tożsamości wsi oraz wartości życia wiejskiego oceniono pozytywnie. Jest to najlepiej oceniany obszar, na podstawie którego należy kształtować wizję rozwoju sołectwa. Mieszkańcy wskazali jedną słabą stronę w tym obszarze – brak strojów tradycyjnych dla organizacji pozarządowych. Stosunek szans do zagrożeń jest na dodatnim poziomie. Należy zadbać o to, aby wykorzystać szanse i unikać zagrożeń, by wizja rozwoju sołectwa oparta na zasobach z obszaru tożsamości była realna i możliwa do zrealizowania.

REKOMENDACJE: Obszar ten wzmocni wykorzystanie szans, jakie stwarzają organizacje pozarządowe dbające o kultywowanie tradycji. Rekomenduje się aktywizację stowarzyszeń, szczególnie KGW, aplikowanie o środki zewnętrzne na kultywowanie tradycji oraz zakup wyposażenia, a także udział w konkursie "Nasza wieś naszą wspólną sprawą" oraz „Wielkopolska wspiera gospodynie wiejskie”.

Byt (warunki ekonomiczne) (-/-)

Wnioski. Obszar wewnętrzny i zewnętrzny bytu oceniony został przez mieszkańców negatywnie – ilość słabych stron przewyższa mocne strony sołectwa w tym obszarze. Obszar ten odgrywa ważną rolę w życiu środowiska lokalnego i jako taki wywiera wpływ na jego kształt. W przygotowanej strategii należy poszukać rozwiązań mogących wzmocnić ten obszar i wpłynąć na jego większy rozwój.

REKOMENDACJE: Kursy i szkolenia z prowadzenia działalności gospodarczej i z pozyskiwania środków dla rolników, szkolenia z podejmowania i rozwijania działalności gospodarczej. Rekomenduje się udział organizacji pozarządowych w konkursie Odnowa Wsi Szansą dla aktywnych sołectw z projektem mającym na celu promocję sołectwa.

VIII. WIZJA MIEJSCOWOŚCI (hasłowa i opisowa):

„W jedności siła”

Wizja opisowa :

Dębówko Nowe jest miejscowością, której mieszkańcy działają pod wspólnym hasłem: „JEDNOŚĆ” i „SIŁA”. Jest to mała wioska której współdziałają ze sobą: sołtys z radą sołecką, OSP Dębówko Nowe oraz KGWiG „Swojacy Dębowiacy”, którzy wspólnie zawsze dążą do jednego celu. Jest to ogromna siła.

Dębówko jest miejscem, które ma dwa serca, jednym z nich jest rozbudowana świetlica wiejska z piękną nowoczesną kuchnią, zapleczem i nowymi łazienkami. Wszystko łączy korytarz prowadzący do rozbudowanej remizy, której dobudowana część ma dwa poziomy. Zapewnia to dobre warunki do szkolenia druhów oraz do różnych zajęć dla mieszkańców. To miejsce tętni życiem cały rok a w szczególności w okresie jesienno-zimowym.

Drugie serce to zagospodarowany teren koło dawnej szkoły. Odpowiednio wyposażone boisko służy młodszym jak i starszym w uprawianiu aktywności sportowych a dawniej zachwaszczony plac jest uporządkowaną przestrzenią do organizacji biesiad, spotkań towarzyskich i imprez tematycznych w okresie wiosenno-letnim. Nasza miejscowość jest miejscem, w której mieszkańcy nigdy się nie nudzą.

IX. PROGRAM DŁUGOTERMINOWYDROWY WSI/MIEJSCOWOŚCI
Wizja wsi: „W jedności siła”

I. Plan rozwoju		II. Program rozwoju	
1.CELE Co trzeba osiągnąć by urzeczywistnić wizję naszej wsi?	2. Co nam pomoże osiągnąć cele? (zasoby, silne strony, szanse)	3. Co nam może przeszkodzić? (słabe strony, zagrożenia)	Projekty, przedsięwzięcia jakie wykonamy?
	ZASOBY których użyjemy ATUTY silne strony i szanse jakie wykorzystamy	BARRIERY Słabe strony jakie wycinujemy Zagrożenia jakich unikniemy	
A. TOŻSAMOŚĆ WSI I WARTOŚCI ŻYCIA WIEJSKIEGO			
1. Zachowanie i kultywowanie tradycji lokalnych	Prężnie działające OSP, młode osoby w zarządzie Kolo Gospodyń Wiejskich Liczna grupa osób chętnych do organizacji różnych przedsięwzięć	Brak zawodów strażackich i warunków do ich przygotowań w przyszłości Słabo rozwinięty teren przy świecicy do organizowania biesiad, brak strojów ludowych	1.1 Reanimacja tradycji związanej z organizacją zawodów strażackich na terenie gminy. 1.2. Wypłatanie wieńca dożynkowego i udział w dożynkach. 1.3 Organizacja dożynek sołectkich. 1.4 Warsztaty kulinarne „w poszukiwaniu tradycji kulinarnych”. 1.5 Zakup wyposażenia do kultywowania tradycji. 1.6 Zakup wyposażenia dla KGWiG. 1.7 Utworzenie „Izby Pamięci”. 1.8 Stworzenie elektronicznej kroniki strażackiej. 1.9 Zakup mundurów strażackich. 1.10 Stworzenie muralu historycznego. 1.11 Remont kapliczki przydrożnej. 1.12 Zakup strojów ludowych / regionalnych dla KGW KGWiG „Swojacy Dębowiacy”.

B. STANDARD ŻYCIA

<p>1. Poprawa i rozwój istniejącej infrastruktury społecznej, kulturalnej, rekreacyjnej i sportowej</p>	<p>Świetlica wiejska i teren przy świetlicy Teren przy boisku z możliwością zagospodarowania</p> <p>Chęć mieszkańców w tym młodych osób do organizacji oraz uczestniczenia w różnych przedsięwzięciach</p> <p>Umiejętność samoorganizacji</p> <p>Prężnie działające OSP</p> <p>Dobre relacje z Państwową Strażą Pożarną oraz władzami naszej gminy</p>	<p>Mała ilość i słaba jakość oświetlenia</p> <p>Brak przejścia dla pieszych</p> <p>Niewystarczająca ilość sprzętu ratowniczo gaśniczego</p> <p>Brak własnych środków finansowych</p> <p>Małe zaangażowanie powiatu w poprawieniu bezpieczeństwa na drodze powiatowej</p> <p>Świetlica wymagająca modernizacji</p>	<p>1.1 Remont świetlicy wiejskiej.</p> <p>1.2 Doposażenie świetlicy wiejskiej.</p> <p>1.3 Budowa placu zabaw.</p> <p>1.4 Budowa siłowni zewnętrznej.</p> <p>1.5 Remont remizy OSP.</p> <p>1.6 Zagospodarowanie terenu przez świetlicą.</p> <p>1.7 Budowa altanki/ wiaty.</p> <p>1.8 Modernizacja boiska sportowego.</p> <p>1.10 Zagospodarowanie terenu przy boisku.</p> <p>1.11 Zakup projektora z tablicą.</p> <p>1.12 Zakup agregatu prądotwórczego.</p> <p>1.13 Zakup mobilnej kuchni warsztatowej.</p> <p>1.14 Zakup wyposażenia plenerowego (ławki, stoły).</p> <p>1.15 Budowa grilla.</p> <p>1.16 Zakup toru treningowego dla OSP.</p> <p>1.17 Budowa punktu widokowego.</p> <p>1.18 Zakup wyposażenia edukacyjnego</p> <p>1.19 Zakup sprzętu nagłaśniającego</p> <p>1.20 Zakup sprzętu sportowego</p>
<p>2. Poprawa i rozwój infrastruktury technicznej i poprawiającej bezpieczeństwo mieszkańców.</p>		<p>2.1 Poprawa jakości dróg gminnych.</p> <p>2.2 Zwiększenie punktów oświetlenia ulicznego.</p> <p>2.3 Doposażenie sprzętu i zaplecza straży pożarnej.</p> <p>2.4 Zakup wyposażenia bojowego dla OSP.</p> <p>2.5 Budowa/rozbudowa garażu/remizy dla OSP.</p> <p>2.6 Zakup wozu bojowego dla OSP.</p> <p>2.7 Stworzenie przejścia dla pieszych.</p>	

1. CELE Co trzeba osiągnąć by urzeczywistnić wizję naszej wsi?	2. Co nam pomoże osiągnąć cele? (zasoby, silne strony, szanse)	3. Co nam może przeszkodzić? (słabe strony, zagrożenia)	Projekty, przedsięwzięcia jakie wykonamy?
	ZASOBY których użyjemy ATUTY silne strony i szanse jakie wykorzystamy	BARRIERY Słabe strony jakie wylimitujemy Zagrożenia jakich unikniemy	

C. JAKOŚĆ ŻYCIA

1. Stworzenie oferty kulturalnej i edukacyjnej, możliwość atrakcyjnego spędzania czasu wolnego	Remiza OSP Sala wiejska Boisko Piękne widoki na Dolinę Noteci Chęć dużej ilości mieszkańców do działania i zmian Prywatne inicjatywy	Niewystarczająca ilość środków na realizację działań „miękkich” na rzecz mieszkańców (spotkania, warsztaty, kursy, szkolenia) Niewystarczająca integracja	1.1 Piknik integracyjno-sportowy. 1.2 Akcja sprzątania sołectwa wraz z ogniskiem. 1.3 Spotkania kulinarne. 1.4 Konkursy dla dzieci. 1.5 Szkolenia. 1.5 Organizacja zajęć edukacyjnych. 1.7 Zakup wyposażenia plenerowego. 1.8 Zakup zarnku dmuchanego. 1.9 Zakup sprzętu nagłaśniającego. 1.10 Zakup namiotu plenerowego. 2.1 Szkolenia z zakładania działalności gospodarczej. 2.2 Organizacja zbiórek w celach zarobkowych. 2.3 Szkolenia z zakresu pisania i rozliczania wniosków. 2.4 Organizacja przedsięwzięć/ imprez o charakterze komercyjnym. 2.5 Szkolenie z pierwszej pomocy. 2.6 Warsztaty ze zdrowego żywienia. 2.7 Warsztaty, szkolenia rozwojowe dla mieszkańców. 2.8 Organizacja zajęć i spotkań dla osób starszych zwiększających ich bezpieczeństwo. 2.9 Organizacja pogadanek na temat bezpieczeństwa.
	2. Podniesienie wiedzy i kompetencji mieszkańców		

1. CELE Co trzeba osiągnąć by urzeczywistnić wizję naszej wsi?	2. Co nam pomoże osiągnąć cele? (zasoby, silne strony, szanse)		3. Co nam może przeszkodzić? (słabe strony, zagrożenia)	Projekty, przedsięwzięcia jakie wykonamy?
	ZASOBY których użyjemy ATTUTY	silne strony i szanse jakie wykorzystamy	BARRIERY Słabe strony jakie wyliminujemy Zagrożenia jakich unikniemy	
D. BYT				
1. Promocja wsi	Wyszkolona młodzież Teren wokół remizy i Sali wieskiej Sąsiedztwo Doliny Noteci Dbalność o własne zasoby Strona internetowa Miejsca noclegowe w agroturystyce	Brak środków finansowych na doszkalanie młodzieży Niewystarczająca promocja		<ul style="list-style-type: none"> 1.1 Mural promujący miejscowość. 1.2 Witacz promujący miejscowość. 1.3 Poprawa wizerunku wsi poprzez nowe nasadzenia roślin i krzewów. 1.4 Zaprojektowanie logo sołectwa do wykorzystania na koszulkach i banerach. 1.5 Zaprojektowanie logo. 1.6 Zakup koszulek KGW. 1.7 Zakup naniotu z logotypem KGW. 1.8 Zakup rollap'u KGW. 1.9 Zakup gadżetów promocyjnych dla OSP. 1.10 Organizacja festynów i dochody z nich przeznaczamy na promocje i rozwój wsi.
2. Rozwój małej i średniej przedsiębiorczości				<ul style="list-style-type: none"> 2.1 Szkolenia z zakładania działalności gospodarczej 2.2 Organizacja zbiorów w celach zarobkowych. 2.3 Szkolenia z zakresu pisania i rozliczania wniosków. 2.4 Organizacja przedsięwzięć/ imprez o charakterze komercyjnym.

X. PROGRAM KRÓTKOTERMINOWY ODNOWY WSI/MIEJSCOWOŚCI na OKRES 2 LAT

Kluczowy problem	Odpowiedź	Propozycja projektu	Czy nas stać na realizację? (tak/nie)		Punkcja	Hierarchia
			Organizacyjne	Finansowo		
Co nas najbardziej zintegruje?	Wspólna praca mieszkańców oraz organizacji działających na terenie sołectwa.	Uporządkowanie i zagospodarowanie zaniedbanego terenu przy boisku.	TAK	NIE	5+5+5+5+5+5=30	I
Na czym nam najbardziej zależy?	Na zwiększeniu bezpieczeństwa w naszej wsi	Postawienie nowych lamp LED oowych oraz naprawa starych, stworzenie przejścia dla pieszych.	NIE	NIE	1+1+2+1+1+2=8	V
Co nam najbardziej przeszkadza?	Miała ilość drzew dębowych (od których pochodzi nazwa naszej miejscowości)	„Dębowa aleja” nasadzenia drzew w naszej miejscowości	TAK	NIE	4+3+3+4+4+4=22	II
Co najbardziej zmieni nasze życie?	Wzbudowanie wiaty na terenie Sali wiejskiej.	Budowa wiaty wraz z utwardzeniem powierzchni, zakup ławek, krzeseł oraz grilla.	TAK	NIE	3+4+4+3+3+3=20	III
Co nam przyjdzie najbardziej na głowę?	Organizacja biessad i imprez tematycznych.	„Swojacy Dębowiaczy” - spotkanie integracyjne	Tak	NIE	2+2+1+2+2+1=10	IV

Na realizację jakiego projektu planujemy pozyskać środki zewnętrzne? Z jakich źródeł?
(Maksymalnie 3 propozycje uszerogowanego budżetu ważności)

1. Uporządkowanie i zagospodarowanie zaniedbanego terenu przy boisku
 2. „Dębowa aleja” nasadzenia drzew w naszej miejscowości
 3. Budowa wiaty wraz z utwardzeniem powierzchni, zakup ławek, krzeseł oraz grilla.
- Środki planujemy pozyskać z UMWW- Pięknie Wielkopolska Wieś, Nasza wieś naszą wspólną sprawą, Fundusz sołectki, Wielkopolska Włara, ARIMR,

**Podpisy przedstawicieli Grupy Odnowy Wsi
uczestniczących w przygotowaniu dokumentu:**

Marta Tecl	Tecl
<i>Imię i nazwisko</i>	<i>Podpis</i>
Szymon Węgrzynowski	Węgrzynowski
<i>Imię i nazwisko</i>	<i>Podpis</i>
Dominik Korahni	Korahni
<i>Imię i nazwisko</i>	<i>Podpis</i>
Weronika Kawalska	Kawalska
<i>Imię i nazwisko</i>	<i>Podpis</i>
Łopieszka Julienne	Julienne
<i>Imię i nazwisko</i>	<i>Podpis</i>
Marcin Mielenczyk	Mielenczyk
<i>Imię i nazwisko</i>	<i>Podpis</i>
.....
<i>Imię i nazwisko</i>	<i>Podpis</i>

Podpisy moderatorów odnowy wsi:

Nina Jurek	Jurek
<i>Imię i nazwisko</i>	<i>Podpis</i>
Aleksandra Gryda	Gryda
<i>Imię i nazwisko</i>	<i>Podpis</i>

SOŁECKA STRATEGIA ROZWOJU SOŁECTWA

POBÓRKA WIELKA

w gminie BIAŁOŚLIWIE

na okres (grudzień 2024 – grudzień 2029)



Dokument sporządzony przez przedstawicieli

grupy odnowy wsi:

Anna Pyda

Edyta Zdrenka

Ryszard Wolny

Magdalena Kupilas

Lucyna Klisz

Paulina Tadych

z udziałem moderatorów (*imię i nazwisko*):

Aleksandra Brzęcka, Nina Kropidłowska

listopad 2024



URZĄD MARSZAŁKOWSKI
WOJEWÓDZTWA WIELKOPOLSKIEGO

SPIS TREŚCI



I.		
Wstęp		3
II. Karta diagnozy zaawansowania Odnowy Miejscowości		4
II. Sprawozdanie z wizji w terenie		7
IV. Analiza zasobów		10
V. Analiza SWOT		14
VI. Analiza potencjału rozwojowego		17
VII. Wnioski z analizy.....		18
VIII. Wizja.....		19
IX. Program długoterminowy Odnowy Miejscowości		20
X. Program krótkoterminowy Odnowy Miejscowości		24

I. WSTĘP

Niniejszy dokument powstał w wyniku prac członków Grupy Odnowy Wsi Pobórka Wielka biorących udział w warsztatach organizowanych w dniach 15 oraz 18 listopada 2024 r. w ramach programu „Wielkopolska Odnowa Wsi 2020+”.

Strategia określa drogę do wyznaczonego celu, jakim jest poprawa warunków życia w sołectwie. Służy jego rozwojowi poprzez uporządkowanie działań podejmowanych przez różne grupy społeczności lokalnej. Ma charakter integracyjny w stosunku do mieszkańców, organizacji pozarządowych oraz lokalnego samorządu. Sołecka Strategia Rozwoju powstała z myślą o usystematyzowaniu dostępnej wiedzy na temat zasobów miejscowych, a równocześnie dla określenia dróg jej rozwoju na kolejne lata.

W założeniach, rozwój ten ma dotyczyć tworzenia i modernizacji miejscowej infrastruktury, poprawy warunków bytowych i bezpieczeństwa mieszkańców, promowania i aktywizacji działań środowisk lokalnych na rzecz zrównoważonego rozwoju miejscowości. Rozwój ten będzie postępował w sposób zapewniający pełne wykorzystanie i poszanowanie posiadanych zasobów przyrodniczych, kulturalnych i społecznych, przy jednoczesnym zachowaniu tradycji i dziedzictwa kulturowego. Realizacja planowanych działań pozwoli na wielopłaszczyznową odnowę miejscowości, tym samym w sposób znaczący podniesie jakość życia jej mieszkańców.

W toku prac na strategię rozwoju miejscowości zrealizowano następujące zadania:

- Przeprowadzono analizę zasobów, która uświadomiła mieszkańcom, jakie znaczenie mają te dobra dla dalszego rozwoju społeczności.
- Przeprowadzono analizę SWOT dla miejscowości, która określa jej mocne i słabe strony, występujące szanse i zagrożenia dla rozwoju.
- Sformułowano Wizję hasłową i opisową – opis stanu miejscowości i jej społeczności lokalnej, jaka ma być osiągnięta.
- Zaproponowano listę kluczowych zadań do realizacji w horyzoncie: krótkoterminowym (2 lat) oraz długoterminowym (5 lat). Plany prowadzą do urzeczywistnienia zawartej w strategii wizji, wskazują w jaki sposób i jakimi środkami mieszkańcy będą starali się go osiągnąć.



Warsztaty opracowania sołeckiej strategii



URZĄD MARSZAŁKOWSKI
WOJEWÓDZTWA WIELKOPOLSKIEGO



II. KARTA DIAGNOZY ZAAWANSOWANIA ODNOWY WSI/MIEJSCOWOŚCI

wraz ze sprawozdaniem z wizji w terenie

Gmina: Białośliwie

Sołectwo/Miejscowość (miasto): Pobórka Wielka

Liczba mieszkańców: 403

Faza odnowy	Zakres działań	*	Rozwój organizacyjny	*	Sterowanie rozwojem	*
A Inicjalna	brak działań		istnieje tylko rada sołecka/brak organizacji, brak wyodrębnionych jednostek samorządu pomocniczego w mieście		brak planowania działań w wymiarze całej wsi/miejscowości	
	działania fragment. lub dotyczące wąskiej grupy		rozproszone działanie organizacji			
	działania spontaniczne		zawiązana grupa odnowy wsi/miejscowości	X	opracowanie planu i programu odnowy dla całej wsi/miejscowości	X
	projekty startowe (z programu krótkoterminowego)	X	podjęmuje się kroki na rzecz skoordynowania działań organizacji we wsi/miejscowości	X	planowanie w krótkim horyzoncie czasowym	X
	przekonywanie mieszkańców do idei odnowy wsi/miejscowości i integrowanie wokół pierwszych przedsięwzięć	X				



B Początkowa	różnorodne projekty (z programu długoterminowego) nastawione na usunięcie podstawowych barier i zaspokojenie głównych potrzeb		liczna grupa odnowy wsi/ miejscowości (skupia przedstawicieli organizacji i instytucji)	systematyczne planowanie działań, (np. roczne plany rzeczowo-finansowe, kalendarze imprez)	x	
						związane stowarzyszenie na rzecz rozwoju (odnowy) wsi/ miejscowości
	pobudzenie mieszkańców do odnowy własnych posesji		skoordynowane działanie organizacji obecnych we wsi/ w miejscowości	X	proste instrumenty komunikacji wewnętrznej	X
	projekty jakościowo zmieniające kluczowe obszary życia oraz kształtujące strukturę wsi/ miejscowości	X	„koalicja” organizacji i instytucji na rzecz odnowy wsi/ miejscowości		projektowanie działań (projekty) pozyskiwanie środków zewnątrznych	X
C Zaawansowana	projekty wyróżniające wieś/ miejscowość, kształtuje się centrum wiejskie/ miejscowości	X	liczne stowarzyszenie odnowy wsi/ miejscowości	systematyczne planowanie rozwoju (aktualizowanie planu i programu odnowy wsi/ miejscowości)	X	
	pow szechn e zaangażowanie mieszkańców w projekty publicz ne		animacja aktywności poszczególnych grup mieszkańców	rozwinięta komunikacja wewnętrzna	x	
	pow szechn a odnowa prywatnych posesji			promocja wsi/ miejscowości	x	



D Całościowa	lokalnie oraz regionalnie powiązane ze sobą projekty wywołujące efekt synergiczny (nacisk na tworzenie miejsc pracy)				kompleksowe i szczegółowe planowanie przestrzenne	
	ukształtowane „centrum wiejskie”/ centrum miejscowości			Stowarzyszenie odnowy wsi/ miejscowości instytucją rozwoju lokalnego (Centrum Aktywności Lokalnej), rozwój wsi/ miejscowości oparty na aktywności kluczowych grup mieszkańców (rolników, przedsiębiorców, młodzieży, kobiet) i stowarzyszeń	powszechny udział grup mieszkańców w strategicznym planowaniu rozwoju	
	świadome kształtowanie czynników rozwoju (np. wykorzystania odnawialnych energii)	X			rozwnięta promocja oraz komunikacja z otoczeniem	X
	projekty kreujące „wieś/ miejscowość tematyczną”				instrumenty wsparcia działań prywatnych	
	dostosowanie projektów prywatnych do programu odnowy wsi/ miejscowości					

Wstaw X gdy spełnia warunek

III. SPRAWOZDANIE Z WIZJI W TERENIE

Miejsce i data przeprowadzenia wizji: 20 października 2024r

Uczestnicy: Anna Pyda – Lider WOW oraz dwaj moderatorzy Aleksandra Brzęcka, Nina Kropidłowska

Krótką charakterystyka wsi/miejscowości: (aktywność mieszkańców, funkcjonujące organizacje pozarządowe, infrastruktura, charakter zabudowy, fundusze)

Pobórka Wielka, wieś w gminie Białośliwie w województwie wielkopolskim, charakteryzuje się zaangażowaną społecznością. Mieszkańcy aktywnie uczestniczą w lokalnych inicjatywach i wydarzeniach, szczególnie dzięki działalności organizacji pozarządowych, takich jak Koło Gospodyń Wiejskich (KGW) oraz Ochotnicza Straż Pożarna (OSP). KGW organizuje liczne wydarzenia kulturalne, warsztaty i projekty, promując tradycje regionalne, często przy wsparciu funduszy zewnętrznych. OSP odgrywa kluczową rolę w zapewnianiu bezpieczeństwa oraz edukacji przeciwpożarowej, również korzystając z dofinansowań na sprzęt, modernizację oraz aktywizację społeczności lokalnej. Wieś posiada drogi gminne i powiatowe o dobrym standardzie. Sołectwo posiada bezpośrednie połączenie z drogą wojewódzką. Pobórka Wielka jest wsią skanalizowaną oraz gazyfikowaną. Zabudowa wsi ma charakter zwarty-zagrodowy, z dominacją domów jednorodzinnych i gospodarstw sadowniczych. Sołectwo regularnie pozyskuje fundusze zewnętrzne na rozwój działalności KGW i OSP, co znacząco przyczynia się do poprawy jakości życia mieszkańców oraz rozwoju społeczno-kulturalnego miejscowości.

W sołectwie znajdują się również następujące obiekty:

- **Regionalne Centrum Sadownictwa pełniące funkcje Świetlicy wiejskiej**, wykorzystywane do organizacji wydarzeń kulturalnych, spotkań mieszkańców i działalności Koła Gospodyń Wiejskich (KGW).
- **Obiekty sakralne**, takie jak kaplica kościelna oraz kapliczki przydrożne, które są ważnym elementem tradycji i kultury wsi.
- **Remiza Ochotniczej Straży Pożarnej (OSP)**, która pełni zarówno funkcję operacyjną, jak i miejsca spotkań społeczności lokalnej.
- **Park pn. Dolina Grabowa**, pełniący funkcje rekreacji i wypoczynku.
- **Boiska sportowe**, do piłki nożnej i piłki plażowej stanowiące miejsce rekreacji dla mieszkańców, w szczególności dzieci i młodzieży.
- **Przedszkole samorządowe oraz siedzibę Lokalnej Grupy Działania „Krajna nad Notecią”**.
- **Punkty usługowe i handlowe**, takie jak sklep spożywczy, punkt skupu owoców, usługi mechanizacyjne świadczone przez SKR, usługi transportowe, które zaspokajają podstawowe potrzeby mieszkańców.



URZĄD MARSZAŁKOWSKI
WOJEWÓDZTWA WIELKOPOLSKIEGO



Krajobraz wsi, szczególnie w okresie kwitnienia sadów i zbioru owoców przyciąga swoimi barwami mieszkańców okolicznych miejscowości. Pobórka Wielka w roku 2019 była Liderem Wielkopolskiej Odnowy Wsi.

Z przeprowadzonej wizji w terenie sporządzono dokumentację fotograficzną.



Park Dolina Grabowa w Pobórcie Wielkiej



URZĄD MARSZAŁKOWSKI
WOJEWÓDZTWA WIELKOPOLSKIEGO

WIELKOPOLSKA
ODNOWA WSI



Drogi w sołectwie



URZĄD MARSZAŁKOWSKI
WOJEWÓDZTWA WIELKOPOLSKIEGO

WIELKOPOLSKA
ODNOWA WSI



Wiaty przystankowe



URZĄD MARSZAŁKOWSKI
WOJEWÓDZTWA WIELKOPOLSKIEGO

WIELKOPOLSKA
ODNOWA WSI



Boiska



Wiata przy świetlicy



Budynek remizy i świetlicy wiejskiej



URZĄD MARSZAŃKOWSKI
WOJEWÓDZTWA WIELKOPOLSKIEGO

WIELKOPOLSKA
ODNOWA WSI



Budynek Regionalnego Centrum Sadowniczego oraz Remizy OSP



Budynek przedszkola oraz siedziby Lokalnej Grupy Działania „Krajna nad Notecią”



URZĄD MARSZAŁKOWSKI
WOJEWÓDZTWA WIELKOPOLSKIEGO

WIELKOPOLSKA
ODNOWA WSI



Plac zabaw przy przedszkolu



URZĄD MARSZAŁKOWSKI
WOJEWÓDZTWA WIELKOPOLSKIEGO

WIELKOPOLSKA
ODNOWA WSI



Obiekt sakralny - kaplica kościelna PW. NMP



Kapliczka przydrożna

Data: 20.10.2024 r.

Sporządził: Aleksandra Brzęcka, Nina Kropidłowska



IV. ANALIZA ZASOBÓW

ANALIZA ZASOBÓW – część I					
RODZAJ ZASOBU*		Opis (nazwanie) zasobu jakim wieś/miejscowość dysponuje	Znaczenie zasobu (odpowiednio wstaw X)		
			MAŁE	DUŻE	WYRÓŻNIAJĄCE
PRZYRODNICZY	walory krajobrazu, rzeźby terenu	Teren płaski, w ponad 90% porośnięty sadami			X
	stan środowiska	Czyste w części wsi położonej poza trasą krajową nr 10, przy trasie krajowej zanieczyszczenia spalinami i hałasem		X	
	walory klimatu	Umiarkowany, z anomaliami pogodowymi i ostatnio częstymi przymrozkami wiosennymi raz niskiej ilości opadów.		X	
	walory szaty roślinnej	Las mieszany okalający wieś o pow. 27,70 ha tj. 3,7 % powierzchni ogólnej	X		
	cenne przyrodniczo obszary lub obiekty	Nie występują			
	świat zwierzęcy (ostoje, siedliska)	Nie zidentyfikowano			
	wody powierzchniowe (cieki, rzeki, stawy)	Struga Białosławska	X		
	wody podziemne	Niezidentyfikowane			
	gleby	Grunty orne kl. II -IV 658,80 ha 80%		X	
	kopaliny	Niezidentyfikowane			
	walory geotechniczne	Niezidentyfikowane			
KULTUROWY	walory architektury	Zabudowa zagrodowa, zadbane posesje położone przy drodze krajowej nr 10 i drodze gminnej . W zabudowie wiejskiej wyróżnia się dawna szkoła z 1912 r, ostatnio własność prywatna, dawna remiza z 1820 roku/ obecnie wiata przystankowa/, dom nr 30 z 1912 roku, dom mieszkalno - gospodarczy nr 47 z końca XIX wieku, dom nr 53 z 1908-12 przebudowany, dom nr 55 z 1912, dom nr 63 z pocz. XX wieku, gorzelnia- obecnie dom mieszkalny nr 76 z XIX wieku,	X		



		cmentarz ewangelicko - augsburski – nieczynny z XIX wieku. Wymienione obiekty są objęte ochroną konserwatorską. W sołectwie są również 3 kapliczki kultu religijnego.			
walory przestrzeni publicznej		Ważną rolę pełni Regionalne Centrum Sadownictwa, wyremontowane z programu LIDER, spełniające funkcję świetlicy wiejskiej. Budynek ten połączony jest z remizą OSP. Cały zespół posiada monitoring zewnętrzny. Na placu za centrum zlokalizowano wiatę rekreacyjną z murowanym grillem oraz 2 boiska: jedno do piłki plażowej, drugie do piłki nożnej. W 2019 roku zorganizowano w sołectwie park zwany Doliną Grabową z placem zabaw, miejscem na ognisko, siłownią zewnętrzną, ścieżką edukacyjną i elementami wspomagającymi bioróżnorodność (domki dla owadów i budki dla ptaków). W sołectwie jest Kaplica kościelna pod wezwaniem NMP, przedszkole samorządowe, siedziba Stowarzyszenia LGD „Krajna nad Notecią oraz jest przystanek zabytkowej kolejki wąskotorowej.		x	
walory przestrzeni prywatnej		Zwarta zabudowa jednorodzinna zagrodowa z odnowioną elewacją i przechovalniami owoców, zadbane, ukwiecone posesje, obsadzone krzewami. Na Kozim rynku znajdują się czworaki dworskie, trochę zmodyfikowane. Pozostało też kilka budynków z czerwonej cegły (budynek dawnej gorzelnii, stary transformator, budynek 47, obiekt dawnej remizy strażackiej)	x		
zabytki i pamiątki historyczne		Cmentarz ewangelicko – augsburski o pow. 0,24 ha z zachowanym fragmentem nagrobka Otylie Kuss z 1894 – 1929 roku.	x		
osobliwości kulturowe		Nie występują			
miejsca, osoby i przedmioty kultu		Nowa kaplica pobudowana w czynie społecznym przez mieszkańców w 2004, 3 kapliczki kultu religijnego			x



URZĄD MARSZAŁKOWSKI
WOJEWÓDZTWA WIELKOPOLSKIEGO



	święta, odpusty, pielgrzymki	Wszystkie kościelne, procesja Bożego Ciała, odpust w m-cu czerwcu	x		
	tradycje, obrzędy, gwara	Msza dziękczynna (dożynkowa) w kaplicy, święcenie potraw przed Wielkanocą, Krajeńskie Spotkania Sadownicze, przed pandemią Regionalne Święto Sadownictwa, organizowane od 20 lat w miesiącu czerwcu			x
	legendy, podania i fakty historyczne	Nie zidentyfikowane			
	przekazy literackie	- „Pobórka Wielka od 1427 roku” - „Kronika Szkoły Podstawowej w Pobórcie Wielkiej” - „Fajka dziadka Marcina” Autorką książek jest Pani Halina Drab, mieszkanka sołectwa.			x
	ważne postacie i przekazy historyczne	Właściciele wsi opisani są w książce „Pobórka Wielka od 1427 roku”		x	
	specyficzne nazwy	Kozi rynek	x		
	specyficzne potrawy	Nie zidentyfikowane.			
	dawne zawody	Kontynuacja zawodu ogrodnika - sadownika			x
	zespoły artystyczne, twórcy	Zespół muzyczny „Instrumentalni”, rękodzielnictwo – wyroby z drewna i krawieckie	x		

ANALIZA ZASOBÓW – część II

	RODZAJ ZASOBU	Opis (nazwanie) zasobu jakim wieś/miejscowość dysponuje	Znaczenie zasobu (odpowiednio wstaw X)		
			MAŁE	DUŻE	WYRÓŻNIĄCE
OBIEKTY I TERENY	działki pod zabudowę mieszkaniową	Jest studium zagospodarowania przestrzennego, brak działek gminnych na sprzedaż	x		
	działki pod domy letniskowe	Nie występują		x	
	działki pod zakłady usługowe i przemysł	Nie występują			
	pustostany mieszkaniowe	Nie występują			
	pustostany poprzemysłowe	Nie występują			
	tradycyjne nieużytkowane obiekty gospodarskie (stodoły, spichlerze, kuźnie, młyny, itp.)	Gorzelnia z XIX wieku, obecnie częściowo dom mieszkalny	x		
I Z	plac publicznego spotkań, festynów	Teren przy Regionalnym Centrum Sadownictwa, teren Doliny Grabowej		x	



	sale spotkań, świetlice, kluby	2 sale w Regionalnym Centrum Sadownictwa z zapleczem kuchennym, wyremontowane z dobrym wyposażeniem			x
	miejsca uprawiania sportu	Siłownia zewnętrzna w parku Dolina Grabowa, boisko do piłki nożnej i boisko do piłki plażowej obok RCS. Brak parków linowych, kortów tenisowych i boiska do koszykówki.		x	
	miejsca rekreacji	Park Dolina Grabowa z miejscem na ognisko, siłownią zewnętrzną i placem zabaw, plac zabaw przy przedszkolu.			x
	ścieżki rowerowe, szlaki turystyczne	Nie występują			
	szkoły	Szkoła podstawowa w Białośliwiu, szkoły średnie zazwyczaj w Brzostowie, Wyrzysku, Łobżenicy i w Pile.		x	
	przedszkola	Publiczne Przedszkole Samorządowe		x	
	biblioteki	Nie występuje			
	placówki opieki społecznej	Gminny Ośrodek Opieki Społecznej w Białośliwiu, Rodzinny Dom Opieki Społecznej „Pod Lipami” w Grabionnej	x		
	placówki służby zdrowia	Ośrodek zdrowia w Białośliwiu		x	
INFRASTRUKTURA TECHNICZNA	wodociąg, kanalizacja	Cała wieś posiada sieć wodociagową i kanalizacyjną			x
	drogi (nawierzchnia, oznakowanie oświetlenie)	Droga gminna prowadząca przez wieś jest asfaltowa, za wąska szczególnie na odcinku od kaplicy do drogi wojewódzkiej 190 co utrudnia mijanie się pojazdów. Droga jest oświetlona lampami sodowymi ale występują tzw. „martwe punkty”, brak znaków i luster ułatwiających bezpieczną jazdę. Część dróg lokalnych wykonana jest z kostki brukowej. Drogi lokalne i dojazdowe do pól muszą być co roku utwardzane i równane. Droga krajowa przechodząca przez wieś jest asfaltowa o dużym natężeniu ruchu. Jest oświetlona, wyposażona w sygnalizację świetlną i bariery ochronne na skrzyżowaniach oraz znakiem ograniczającym prędkość jazdy. Utrudnione jest przechodzenie na drugą stronę drogi, jest zaznaczone tylko jedno przejście dla pieszych.		x	
	chodniki, parkingi,	Częściowo chodniki występują przy drodze krajowej nr 10, przy drodze gminnej brak chodników. Parking z		X	



		kostki brukowej jest przy świetlicy, przedszkolu, LGD, kaplicy. Parking utwardzony prywatny znajduje się przy sklepie spożywczym.			
	sieć telefoniczna i dostępność Internetu	Sołectwo telefonizowane (w czynie społecznym) z dostępem do internetu. W dużej części sołectwa internet światłowodowy.	x		
	telefonii komórkowa	Dostępne wszystkie sieci		x	
	Internet szerokopasmowy	Dostępny dla całego sołectwa		x	
	transport publiczny: a) kolej (przystanki) b) autobus (przystanki)	Stacja PKP w Białosłiwie.	x		
		Słabo oświetlony i daleko położony przystanek PKS. Trzy przystanki dla dzieci dojeżdżających do szkoły podstawowej wyposażone w wiaty przystankowe.		x	
	inne				

ANALIZA ZASOBÓW – część III

RODZAJ ZASOBU	Opis (nazwanie) zasobu jakim wieś/ miejscowość dysponuje	Znaczenie zasobu (odpowiednio wstaw X)		
		MAŁE	DUŻE	WYRÓŻNIĄCE
GOSPODARKA, ROLNICTWO	miejsca pracy (gdzie, ile?)		x	
	znane firmy produkcyjne i zakłady usługowe i ich produkty	x		
	gastromia			



	miejsca noclegowe	Nie występują			
	gospodarstwa rolne	80 gospodarstw rolnych, w tym: 23% gosp. pow. 15 ha, 13 gospodarstw od 1 – 2 ha – ok.13 %		x	
	uprawy hodowle	W strukturze upraw dominują jabłonie, na drugim miejscu wiśnie, uprawia się również czereśnie, śliwy, grusze, agrest oraz czarny bez. Uprawy polowe mają małe znaczenie.			x
	możliwe do wykorzystania odpady produkcyjne	Nie zidentyfikowano	x		
	zasoby odnawialnych energii	Kilka prywatnych instalacji fotowoltaicznych.	x		
ŚRODKI FINANSOWE I POZYSKIWANIE FUNDUSZY	środki udostępniane przez gminę i/lub powiat	Fundusz sołecki		x	
	środki wypacowywane	Środki zewnętrzne pozyskane przez gminę przy udziale sołectwa w ramach Wielkopolskiej Odnowy Wsi w konkursie „Pięknieje wielkopolska wieś” oraz konkursie „Błękitno – zielone inicjatywy dla Wielopolski”. Środki zewnętrzne pozyskane przez stowarzyszenie OSP w ramach grantów z Lokalnej Grupy Działania „Krajna nad Notecią”, sponsorzy instytucjonalni i prywatni. Granty z powiatu pilskiego pozyskane przez stowarzyszenie OSP na turnieje sportowe z Małych konkursów. Loterie fantowe organizowane przez KGW w ramach ważnych imprez sołeckich.			X
MIESZKAŃCY (KAPITAŁ SPOŁECZNY I LUDZKI)	autorytety i znane postacie we wsi/miejscowości	Nie zidentyfikowane			
	krajanie znani w regionie, w kraju i zagranicą	- profesor nauk medycznych	x		
	osoby o specyficznej lub ważnej wiedzy i umiejętnościach, m.in. studenci	Członek zarządu LGD Osoba interesująca się historią lokalną, regionalistka Osoba pisząca wnioski o środki zewnętrzne			x
	przedsiębiorcy, sponsorzy	Podmioty gospodarcze działające na terenie sołectwa, osoby prywatnie		x	
	osoby z dostępem do Internetu i umiejętnościami informatycznych	Kilka osób o umiejętnościach informatycznych.		x	
	pracownicy nauki	Nie zidentyfikowano			



	związki i stowarzyszenia	Stowarzyszenie OSP, KGW zarejestrowane w ARIMR, Stowarzyszenie INSTRUMENTALI.	x		
	kontakty zewnętrzne (np. z mediami)	Lokalna gazeta „Fakty Piłskie		x	
	współpraca zagraniczna i krajowa	Współpraca z gminą wynikająca z prawa oraz przy organizacji wydarzeń sołeckich i gminnych, z Gminnym Ośrodkiem Kultury, z UMWW przy pozyskiwaniu funduszy i wydarzeń okolicznościowych, z LGD Krajna nad Notecią, z powiatem piłskim, zapraszamy sołectwa ościenne na imprezy sołeckie, Patronaty Starosty Piłskiego związane z Krajeńskimi Spotkaniami Sadowniczymi, współpraca z przedsiębiorstwami i instytucjami obsługującymi gospodarstwa sadownicze,		X	
INFORMACJE DOSTĘPNE O WSI/MIEJSCOWOŚCI	publikatory, lokalna prasa	W lokalnej prasie „Fakty Piłskie”, 3 publikacje książkowe wydane przez mieszkankę sołectwa.		x	
	książki, przewodniki	3 książki historyczne na temat Pobórki Wielkiej, jej mieszkańców i tradycji wiejskich.			x
	strony www	Facebook sołectwo Pobórka Wielka, facebook KGW Pobórka Wielka, facebook Pobórka Wielka od 1427 roku			x

Zasoby – wszelkie elementy materialne i niematerialne wsi i związanego z nią obszaru, które mogą być wykorzystane obecnie badź w przyszłości w realizacji publicznych bądź prywatnych przedsięwzięć odnowy wsi. Zwrócić uwagę na elementy specyficzne i rzadkie (wyróżniające wieś). *Opracowanie: Ryszard Wilczyński*

V. ANALIZA SWOT

SILNE STRONY (atuty wewnętrzne)	SŁABE STRONY (słabości wewnętrzne)
<p>S1. wysoki poziom infrastruktury technicznej / wodociąg, kanalizacja, gaz ziemny, światłowód w dużej części sołectwa/ B 2. wysoki poziom produkcji sadowniczej B 3. przedsiębiorczy mieszkańcy/ własne działalności gospodarcze/ S 4. prężnie działające organizacje pozarządowe: zarejestrowane KGW, stowarzyszenie OSP, stowarzyszenie „Instrumentalni” S 5. umiejętność pozyskiwania funduszy zewnętrznych S 6. korzystanie z funduszu sołeckiego S7. nowy budynek kaplicy kościelnej wybudowany przez mieszkańców S 8. siedziba Stowarzyszenia LGD „Krajna nad Notecią” S 9. siedziba oddziału przedszkola samorządowego S 10. świetlica wiejska adoptowana na Regionalne Centrum Sadownictwa S 11. duży plac za Regionalnym Centrum Sadownictwa spełniający funkcję rekreacyjną z boiskiem do piłki nożnej i plażowej S 12. zadaszona wiata rekreacyjna z murowanym grillem na placu przy RCS S 13. park rekreacyjny i edukacyjny Dolina Grabowa z siłownią zewnętrzną, placem zabaw i miejscem na ognisko S 14. wiaty przystankowe dla dzieci dojeżdżających do szkoły T 15. cykliczne organizowanie Krajeńskich Spotkań Sadowniczych w celu promocji sołectwa T 16. organizacja okolicznościowych imprez wiejskich S 17. opracowany projekt przebudowy drogi gminnej J 18. duże zaangażowanie grupy osób w prace społeczne na rzecz rozwoju miejscowości S 19. duże walory estetyczne miejscowości, zadbane posesje T 20. pokoleniowe gospodarstwa sadownicze od czasów międzywojennych</p>	<p>S 1. brak placu zabaw w centrum miejscowości przy RCS S 2. brak boiska do koszykówki S 3. brak chodnika przy drodze gminnej S 4. brak ścieżek rowerowych S 5. wąska droga między kaplicą a drogą wojewódzką 190 T 6. niezagospodarowany teren przy torach i przystanku zabytkowej kolejki wąskotorowej S 7. daleko usytuowany i słabo oświetlony przystanek PKS J 8. brak zajęć świetlicowych dla dzieci J 9. brak oferty rekreacyjno- kulturalnej dla młodzieży J 10. brak ciekawej oferty dla seniorów J 11. brak szkoleń i pokazów dla mieszkańców np.: kulinarnych, rękodzielniczych, kosmetycznych J 12. niewystarczające oświetlenie wsi T 13. brak certyfikowanego produktu lokalnego S 14. brak oświetlenia w Dolinie Grabowej S 15. brak wiaty w Dolinie Grabowej S 16. słaby stan techniczny dróg lokalnych S 17. przestarzały sprzęt nagłaśniający S 18. brak klimatyzacji i dobrej akustyki w salach RCS J 19. emigracja młodych mieszkańców do miast J 20. nie wykorzystany potencjał wielu osób, w tym młodzieży, do działań na rzecz rozwoju sołectwa S 21. dawno nie odświeżane sale w świetlicy wiejskiej B 22. mała liczba przedsiębiorców zajmujących się organizacją zbytu owoców</p>

SZANSE

(okazje zewnętrzne płynące z otoczenia)

- S 1. siedziba LGD ułatwia dostęp do informacji o funduszach zewnętrznych będących w dyspozycji LGD
- B 2. fundusze zewnętrzne na utworzenie i rozwój działalności gospodarczej
- B 3. możliwość pozyskania środków finansowych na rozwój i modernizację gospodarstw rolnych
- B4. współpraca z przedsiębiorstwami obsługującymi produkcję sadowniczą
- B5. promocja sołectwa w gminie i regionie
- B 6. pozyskiwanie dalekowschodnich rynków zbytu
- B 7. rozwój przemysłu przetwórczego
- B 8. możliwość przekwalifikowania i dodatkowej pracy zarobkowej
- T 9. możliwość pozyskania środków zewnętrznych na kultywowanie dziedzictwa lokalnego
- J 10. promocja sołectwa i produkcji sadowniczej
- B !!. propagowanie znaczenia owoców krajowych w żywieniu człowieka
- S 12. poprawa bezpieczeństwa i jakości powietrza poprzez planowaną w przyszłości modernizację trasy S 10.

ZAGROŻENIA

(zagrożenia płynące z otoczenia)

- B 1. zmiany klimatyczne i anomalie pogodowe, szczególnie występujące często przymrozki wiosenne,
- B 2. ograniczenia prawne dotyczące eksportu produktów rolnych
- B 3. konkurencja z produktami zagranicznymi
- B 4. trudności w pozyskiwaniu pracowników sezonowych
- B 5. zmniejszająca się opłacalność produkcji sadowniczej
- S 6. wzrastające natężenie ruchu na drodze krajowej nr 10
- S 7. wzrost natężenia ruchu i skażenia powietrza odpadami i fetorami z nowej biogazowni usytuowanej w sąsiednim sołectwie.

VI. Analiza potencjału rozwojowego wsi/miejscowości

silne strony		szanse	
słabe strony		zagrożenia	
3	4	8	3
5	1	8	6
(-/+)		(=/-)	

Standard życia (warunki materialne)

SILNE 4,8,11
SŁABE 7,8,9,12,16
SZANSE 2,7,8,9
ZAGR.1

Jakość życia (warunki niematerialne)

SILNE 1,2,3,5,6,7,9,10
SŁABE 1,2,3,4,5,15,17,18
SZANSE 4,5,6
ZAGR 2,3,4,5,6,8

Tożsamość wsi i wartości życia wiejskiego

SILNE 1,12,13
SŁABE 10,13
SZANSE -
ZAGR -

Byt

(warunki ekonomiczne)

SILNE 14
SŁABE 11,14
SZANSE 1,3,10
ZAGR 7,9,10,11,12,13,14

3	0
2	0
(+=)	

1	3
2	7
(-/-)	



WNIOSKI Z ANALIZY SWOT:

Sołectwo Pobórka Wielka ma duży potencjał wynikający z rozwiniętej infrastruktury, aktywności społecznej oraz tradycji sadowniczych. Kluczowe działania powinny koncentrować się na poprawie infrastruktury rekreacyjno-sportowej, rozwoju oferty kulturalno-edukacyjnej, modernizacji przestrzeni publicznej oraz promowaniu lokalnych produktów. Rozwiązanie problemów infrastrukturalnych i wykorzystanie potencjału mieszkańców pozwoli na dalszy rozwój i zwiększenie atrakcyjności sołectwa.

VII. WIZJA WSI/MIEJSCOWOŚCI (hasłowa i opisowa):

„Pobórka Wielka – piękna, atrakcyjna i bezpieczna!”

Pobórka Wielka to sołectwo, które dynamicznie rozwija się jako centrum produkcji sadowniczej, łącząc nowoczesność z poszanowaniem tradycji. Mieszkańcy korzystają z bezpiecznych i zmodernizowanych dróg wyposażonych w chodniki oraz ścieżki rowerowe, co sprzyja komfortowi i mobilności. Czas wolny spędzają aktywnie i wspólnie na atrakcyjnych terenach rekreacyjnych z nowoczesnymi placami zabaw, wielofunkcyjnymi boiskami sportowymi oraz stylowymi obiektami małej architektury. Sołectwo zapewnia dostęp do Regionalnego Centrum Sadownictwa, które jest dobrze wyposażone, klimatyzowane i oferuje świetną akustykę, stwarzając idealne warunki do tematycznych spotkań, warsztatów i pokazów rozwijających zainteresowania mieszkańców.

Pobórka Wielka jest miejscem, gdzie mieszkańcy pielęgnują historię i tradycje poprzez organizację cyklicznych imprez, w tym wyjątkowych obchodów 600-lecia pierwszej wzmianki o wsi. Dzięki temu tożsamość lokalna jest stale wzmacniana, a kultura regionu promowana. Wieś łączy harmonijny rozwój infrastrukturalny z troską o środowisko, oferując przestrzeń do życia przyjazną zarówno mieszkańcom, jak i odwiedzającym. Pobórka Wielka stawia na integrację, aktywność i bezpieczeństwo, czyniąc sołectwo pięknym i inspirującym miejscem do życia oraz pracy.



URZĄD GMINAŁOWY
WULCZYN WIELKIEGO



VIII. PROGRAM DŁUGOTERMINOWY ODNOWY WSI/MIEJSCOWOŚCI

Wizja wsi/miejscowości (hasłowa): „Pobórka Wielka – piękna, atrakcyjna i bezpieczna!”



I. Plan rozwoju		II. Program rozwoju	
1. CELE Co trzeba osiągnąć by urzeczywistnić wizję naszej wsi?	2. Co nam pomoże osiągnąć cele? (zasoby, silne strony, szanse)	3. Co nam może przeszkodzić? (słabe strony, zagrożenia)	Projekty, przedsięwzięcia jakie wykonamy?
	ZASOBY których użyjemy ATUTY silne strony i szanse jakie wykorzystamy	BARIERY Słabe strony jakie wyeliminujemy Zagrożenia jakich unikniemy	
A. TOŻSAMOŚĆ WSI I WARTOŚCI ŻYCIA WIEJSKIEGO			
1. Kultuwanie tradycji	1. Regionalne Centrum Sadownictwa 2. wysoki udział produkcji sadowniczej w strukturze upraw 3. prężnie działające organizacje społeczne i stowarzyszenia 4. cyklicznie organizowanie Krajęńskich Spotkań Sadowniczych 5. możliwość pozyskania środków zewnętrznych na kultywowanie dziedzictwa lokalnego	1. zaangażowanie większej grupy osób do działań na rzecz sołectwa 2. wykorzystanie potencjału młodzieży	1. Organizowanie Krajęńskich Spotkań Sadowniczych 2. Wyposażenie Koła Gospodyń Wiejskich w stroje i akcesoria identyfikujące przynależność do organizacji i sołectwa
2. Pielęgnowanie miejsc zabytkowych i historycznych			1. Renowacja miejsc kultu religijnego 2. Zagospodarowanie przystanku i terenu wokół szlaku zabytkowej kolejki wąskotorowej we współpracy z właścicielami kolejki. 3. Oznakowanie cmentarza ewangelicko - augsburskiego
3. Budowanie tożsamości sołectwa			1. Zorganizowanie 600. lecia Pobórki Wielkiej 2. Zorganizowanie miejsca pamięci o historii i przodkach walczących o wolność, polskość i rozwój miejscowości 3. Biesiada między sadami.



1. CELE Co trzeba osiągnąć by urzeczywistnić wizję naszej wsi?	2. Co nam pomoże osiągnąć cele? (zasoby, silne strony, szanse) ZASOBY których użyjemy ATUTY silne strony i szanse jakie wykorzystamy	3. Co nam może przeszkodzić? (słabe strony, zagrożenia) BARIERY Słabe strony jakie wyeliminujemy Zagrożenia jakich unikniemy	Projekty, przedsięwzięcia jakie wykonamy?
B. STANDARD ŻYCIA			
1. Poszerzenie oferty rekreacyjno - sportowej	1. umiejętności i doświadczenie w pozyskiwaniu funduszy zewnętrznych 2. korzystanie z funduszu sołectkiego 3. posiadanie terenu przy RCS 4. posiadanie częściowo zagospodarowanej Doliny Grabowej 5. opracowany projekt przebudowy drogi gminnej	1. mało atrakcyjny dla dzieci teren przy świetlicy 2. uatrakcyjnienie oferty aktywnego trybu życia 3. poprawa bezpieczeństwa mieszkańców 4. poprawa stanu technicznego dróg lokalnych 5. zatrzymanie emigracji młodych osób do miast 6. brak chodnika przy drodze gminnej 7. wąska droga między kaplicą i drogą wojewódzką 190 8. brak wiaty i oświetlenia w Dolinie Grabowej	1. Rozbudowa infrastruktury sportowo - rekreacyjnej na placu przy RCS w Pobórze Wielkiej 2. Budowa ścieżek rowerowych 3. Doposażenie infrastruktury rekreacyjno - sportowej w Dolinie Grabowej
2. Poprawa bezpieczeństwa mieszkańców			1. Modernizacja drogi gminnej z uwzględnieniem chodnika i ścieżki rowerowej 2. Modernizacja oświetlenia wsi i przystanku PKS 3. Oświetlenie Doliny Grabowej 4. Modernizacja dróg lokalnych
3. Podniesienie standardu Regionalnego Centrum Sadownictwa spełniającego funkcję świetlicy wiejskiej			1. Poprawa jakości dźwięku i akustyki sali widowiskowej 2. Wyposażenie pomieszczeń świetlicy wiejskiej w klimatyzację 3. Sukcesywne odnawianie pomieszczeń RCS.



1. CELE Co trzeba osiągnąć by urzeczywistnić wizję naszej wsi?	2. Co nam pomoże osiągnąć cele? (zasoby, silne strony, szanse) ZASOBY których użyjemy ATUTY silne strony i szanse jakie wykorzystamy	3. Co nam może przeszkodzić? (słabe strony, zagrożenia) BARIERY Słabe strony jakie wyeliminujemy Zagrożenia jakich unikniemy	Projekty, przedsięwzięcia jakie wykonamy?
C. JAKOŚĆ ŻYCIA			
1. Poszerzenie oferty kulturalno – edukacyjnej dla dzieci, młodzieży i dorosłych mieszkańców	1. dostępne sale RCS z zapleczem kuchennym 2. prężnie działające organizacje pozarządowe pozyskujące środki zewnętrzne 3. umiejętność opracowywania wniosków o dofinansowanie 4. doświadczenie w organizacji wydarzeń sołectkich	1. mała oferta kulturalno – edukacyjna dla dzieci, młodzieży i dorosłych mieszkańców 2 brak atrakcyjnej oferty dla seniorów 3. zaangażowanie młodych osób w działania na rzecz rozwoju sołectwa 4. brak zajęć świetlicowych dla dzieci	1. Kreatywnie w Pobórze Wielkiej – zajęcia tematyczne dla różnych grup wiekowych / np. kulinarne, kosmetyczne, hafciarskie, plastyczne, muzyczne itp/. 1. Organizacja turnieju sportowego
2. Promocja sportu i aktywnego stylu życia			
3. Aktywne spędzanie czasu wolnego zajęcia			1. Zorganizowanie kursu tańca 2. Organizowanie koncertów i występów muzycznych 3. Organizacja kina plenerowego. 4. Integracja i wymiana doświadczeń z innymi sołectwami podczas spotkań świątecznych



1. CELE Co trzeba osiągnąć by urzeczywistnić wizję naszej wsi?	2. Co nam pomoże osiągnąć cele? (zasoby, silne strony, szanse) ZASOBY których użyjemy ATUTY silne strony i szanse jakie wykorzystamy	3. Co nam może przeszkodzić? (słabe strony, zagrożenia)	Projekty, przedsięwzięcia jakie wykonamy?
<p>1. Promocja obszaru sadowniczego</p> <p>2. Podnoszenie i zdobywanie nowych kwalifikacji oraz dywersyfikacja produkcji sadowniczej.</p>	<p>1. siedziba LGD „Krajna nad Notecią</p> <p>2. przedsiębiorczy mieszkańcy</p> <p>3. możliwość pozyskania środków zewnętrznych na utworzenie i rozwój działalności gospodarczej</p> <p>4. możliwość zwiększenia dochodów poprzez utworzenie pozarolniczej działalności gospodarczej</p>	<p>1. wpływu warunków pogodowych na uprawy sadownicze</p> <p>2. zmniejszająca się opłacalność produkcji</p> <p>3.</p>	<p>1. Udział sołectwa w konkursach organizowanych na różnych poziomach</p> <p>2. Organizowanie seminariów sadowniczych przy współpracy z instytutami naukowymi i przedsiębiorstwami branżowymi.</p> <p>3. Utworzenie strony internetowej</p> <p>4. Budowa sieci światłowodowej dla pozostałej części wsi.</p>
D. BYT			
<p>1. Promocja obszaru sadowniczego</p> <p>2. Podnoszenie i zdobywanie nowych kwalifikacji oraz dywersyfikacja produkcji sadowniczej.</p>			<p>1. Organizowanie szkoleń na temat innych upraw oraz upraw pod osłonami</p> <p>2. Organizowanie szkoleń z zakresu przedsiębiorczości i samozatrudnienia</p>



URZĄD MINISTRZOWSKI
W ODRĘCZNI WIELKOPOLSKIEJ



IX. PROGRAM KRÓTKOTERMINOWY ODNOWY WSI/MIEJSCOWOŚCI na OKRES 2 LAT



Kluczowy problem	Odpowiedź	Propozycja projektu	Czy nas stać na realizację?		Punktacja	Hierarchia
			Organizacyjnie	Finansowo		
Co nas najbardziej zintegruje?	Wspólne spędzanie czasu wolnego	Biesiada między sadami	tak	nie	4	V
Na czym nam najbardziej zależy?	Pielęgnowanie tradycji sadowniczej	Krajnejskie Spotkanie Sadownicze	tak	nie	16	II
Co nam najbardziej przeszkadza?	Poszerzenie oferty rekreacyjnej w centrum miejscowości.	Rozbudowa infrastruktury sportowo - rekreacyjnej na placu przy RCS	nie	nie	20	I
Co najbardziej zmieni nasze życie?	Poprawa oferty kulturalno – edukacyjnej dla mieszkańców sołectwa	Kreatywnie w Pobórcie Wielkiej – zajęcia tematyczne dla dzieci i dorosłych mieszkańców	tak	nie	10	IV
Co nam przyjdzie najłatwiej?	Aktywne spędzanie czasu wolnego	Turniej sportowy	tak	tak	10	III
<p>Na realizację jakiego projektu planujemy pozyskać środki zewnętrzne? Z jakich źródeł? (Maksymalnie 3 propozycje uszeregowane według ważności)</p>						
<p>1. Rozbudowa infrastruktury sportowo - rekreacyjnej na placu przy RCS - fundusz sołecki, środki gminy, udział w konkursie Pięknie wielkopolska wieś</p> <p>2. Krajnejskie Spotkanie Sadownicze - zajęcia warsztatowe dla dzieci i dorosłych mieszkańców -granty z LGD „Krajna nad Notecią”</p> <p>3. Turniej sportowy – LGD „Krajna nad Notecią”, środki gminy, sponsorzy instytucjonalni</p>						

Podpisy przedstawicieli Grupy Odnowy Wsi
uczestniczących w przygotowaniu dokumentu:

Edyta Łobrenka
Imię i nazwisko

Łobrenka
Podpis

Lucyna Kisz
Imię i nazwisko

Kisz
Podpis

Ryszard Wolny
Imię i nazwisko

Wolny
Podpis

Magdalena Kępcikas
Imię i nazwisko

Kępcikas
Podpis

Pyke Hume
Imię i nazwisko

Pyke Hume
Podpis

Paulina Tadych
Imię i nazwisko

Tadych
Podpis

Imię i nazwisko

Podpis

Podpisy moderatorów odnowy wsi:

Aleksandra Brudka
Imię i nazwisko

Brudka
Podpis

Nina
Imię i nazwisko

233
Podpis



URZĄD MARSZAŁKOWSKI
WOJEWÓDZTWA WIELKOPOLSKIEGO



Gmina Białośliwie

Załącznik nr 5 do uchwały Nr XII.58.2025
Rady Gminy Białośliwie
z dnia 29 stycznia 2025 r.

SOŁECKA STRATEGIA ROZWOJU SOŁECTWA KROSTKOWO

w gminie Białośliwie

na okres grudzień 2024 – grudzień 2029



Dokument sporządzony przez przedstawicieli
grupy odnowy wsi:

Krzysztof Zawadzki

Emilia Zawadzka

Sylwia Jurgiel

Ewelina Bromberek

Mateusz Kabatek

z udziałem moderatorów (*imię i nazwisko*):

Nina Kropidłowska, Aleksandra Brzęcka

Listopad 2024 r.

SPIS TREŚCI

I. Wstęp	3
II. Karta diagnozy zaawansowania Odnowy Miejscowości.....	4
II. Sprawozdanie z wizji w terenie	7
IV. Analiza zasobów	10
V. Analiza SWOT	14
VI. Analiza potencjału rozwojowego	15
VII. Wnioski z analizy.....	16
VIII. Wizja	17
IX. Program długoterminowy Odnowy Miejscowości	18
X. Program krótkoterminowy Odnowy Miejscowości	25

I. WSTĘP

Niniejszy dokument powstał w wyniku prac członków Grupy Odnowy Wsi Krostkowo, biorących udział w warsztatach organizowanych w dniach 15.11.2024 r. oraz 18.11.2024 r. w ramach programu „Wielkopolska Odnowa Wsi 2020+”.

Strategia określa drogę do wyznaczonego celu, jakim jest poprawa warunków życia w sołectwie. Służy jego rozwojowi poprzez uporządkowanie działań podejmowanych przez różne grupy społeczności lokalnej. Ma charakter integracyjny w stosunku do mieszkańców, organizacji pozarządowych oraz lokalnego samorządu. Sołecka Strategia Rozwoju powstała z myślą o usystematyzowaniu dostępnej wiedzy na temat zasobów miejscowych, a równocześnie dla określenia dróg jej rozwoju na kolejne lata.

W założeniach, rozwój ten ma dotyczyć tworzenia i modernizacji miejscowej infrastruktury, poprawy warunków bytowych i bezpieczeństwa mieszkańców, promowania i aktywizacji działań środowisk lokalnych na rzecz zrównoważonego rozwoju miejscowości. Rozwój ten będzie postępował w sposób zapewniający pełne wykorzystanie i poszanowanie posiadanych zasobów przyrodniczych, kulturalnych i socjalnych, przy jednoczesnym zachowaniu tradycji i dziedzictwa kulturowego. Realizacja planowanych działań pozwoli na wielopłaszczyznową odnowę miejscowości, tym samym w sposób znaczący podniesie jakość życia jej mieszkańców.

W toku prac nad strategią rozwoju miejscowości zrealizowano następujące zadania:

- Przeprowadzono analizę zasobów, która uświadomiła mieszkańcom, jakie znaczenie mają te dobra dla dalszego rozwoju społeczności.
- Przeprowadzono analizę SWOT dla miejscowości, która określa jej mocne i słabe strony, występujące szanse i zagrożenia dla rozwoju.
- Sformułowano Wizję hasłową i opisową – opis stanu miejscowości i jej społeczności lokalnej, jaka ma być osiągnięta.
- Zaproponowano listę kluczowych zadań do realizacji w horyzoncie: krótkoterminowym (2 lat) oraz długoterminowym (5 lat). Plany prowadzą do urzeczywistnienia zawartej w strategii wizji, wskazują w jaki sposób i jakimi środkami mieszkańcy będą starali się go osiągnąć.

II. KARTA DIAGNOZY ZAAWANSOWANIA ODNOWY WSI/MIEJSCOWOŚCI

wraz ze sprawozdaniem z wizji w terenie

Gmina: **BLAŁOŚLWIE**

Sołectwo / Miejscowość (miasto): **KROSTKOWO**

Liczba mieszkańców: **266**

Faza odnowy	Zakres działań	*	Rozwój organizacyjny	*	Sterowanie rozwojem	*
A Inicjalna	brak działań		istnienie tylko rada sołectka/brak organizacji, brak wyodrębnionych jednostek samorządu pomocniczego w miejscie		brak planowania działań w wymiarze całej wsi/ miejscowości	
	działania fragment. lub dotyczące wąskiej grupy		rozproszone działanie organizacji			
	działania spontaniczne		zawiązana grupa odnowy wsi/ miejscowości		opracowanie planu i programu odnowy dla całej wsi/ miejscowości	X
	porządkowanie wsi/ miejscowości					
	projekty startowe (z programu krótkotermijnowego)	X	podjmuje się kroki na rzecz skoordynowania działań organizacji we wsi/ miejscowości	X	planowanie w krótkim horyzoncie czasowym	X
	przekonywanie mieszkańców do idei odnowy wsi/ miejscowości i integrowanie wokół pierwszych przedsięwzięć	X				

C Zaawansowana		B Początkowa					
<p>projekty wyróżniające wieś/ miejscowość, kształtuje się centrum wiejskie/ miejscowości</p> <p>pow szezne zaangażowanie mieszkańców w projekty publiczne</p> <p>pow szezna odnowa prywatnych posesji</p>	<p>liczne stowarzyszenie odnowy wsi/ miejscowości</p> <p>animacja aktywności poszczególnych grup mieszkańców</p>	<p>„koalicja” organizacji i instytucji na rzecz odnowy wsi/ miejscowości</p>	<p>skoordynowane działania organizacji obecnych we wsi/ w miejscowości</p>	<p>liczna grupa odnowy wsi/ miejscowości (skupia przedstawicieli organizacji i instytucji)</p>	X	<p>systematyczne planowanie działań, (np. roczne plany rzeczowo- finansowe, kalendarze imprez)</p>	X
				<p>zawiązane stowarzyszenie na rzecz rozwoju (odnowy) wsi/ miejscowości</p>	<p>wykorzystywanie gminnych instrumentów wsparcia</p>		X
<p>projekty jakościowo zmieniające kluczowe obszary życia oraz kształtujące strukturę wsi/ miejscowości</p>	<p>systematyczne planowanie rozwoju (aktualizowanie planu i programu odnowy wsi/ miejscowości)</p>	<p>projektowanie działań (projekty) pozyskiwanie środków zewnętrznych</p>	<p>projekty jakościowo zmieniające kluczowe obszary życia oraz kształtujące strukturę wsi/ miejscowości</p>	<p>proje ktowanie działań (projekty)</p>	X	<p>systematyczne planowanie rozwoju (aktualizowanie planu i programu odnowy wsi/ miejscowości)</p>	<p>rozwinie ta komunikacja wewnętrzna</p> <p>promocja wsi/ miejscowości</p>
				<p>proje ktowanie działań (projekty) pozyskiwanie środków zewnętrznych</p>	X		
<p>projekty jakościowo zmieniające kluczowe obszary życia oraz kształtujące strukturę wsi/ miejscowości</p>	X	<p>„koalicja” organizacji i instytucji na rzecz odnowy wsi/ miejscowości</p>	<p>skoordynowane działania organizacji obecnych we wsi/ w miejscowości</p>	X	<p>proste instrumenty komunikacji wewnętrznej</p>	X	
<p>projekty jakościowo zmieniające kluczowe obszary życia oraz kształtujące strukturę wsi/ miejscowości</p>	X	<p>„koalicja” organizacji i instytucji na rzecz odnowy wsi/ miejscowości</p>	<p>skoordynowane działania organizacji obecnych we wsi/ w miejscowości</p>	X	<p>proste instrumenty komunikacji wewnętrznej</p>	X	

D Całościowa	lokalnie oraz regionalnie powiązane ze sobą projekty wywołujące efekt synergiczny (nacisk na tworzenie miejsc pracy)				Stowarzyszenie odnowy wsi/ miejscowości instytucją rozwoju lokalnego (Centrum Aktywności Lokalnej), rozwój wsi/ miejscowości oparty na aktywności kluczowych grup mieszkańców (rolników, przedsiębiorców, młodzieży, kobiet) i stowarzyszeń			kompleksowe i szczegółowe planowanie przestrzenne										
										ukształtowane „centrum wiejskie”/ centrum miejscowości				powszechny udział grup mieszkańców w strategicznym planowaniu rozwoju				
															świadome kształtowanie czynników rozwoju (np. wykorzystania odnawialnych energii)			rozwinięta promocja oraz komunikacja z otoczeniem
dostosowanie projektów prywatnych do programu odnowy wsi/ miejscowości				instrumenty wsparcia działań prywatnych														

Wstawić X gdy spełnia warunek

III. SPRAWOZDANIE Z WIZJI W TERENIE

Miejsce i data przeprowadzenia wizji: 20.10.2024 r. Uczestnicy: Krzysztof Zawadzki –sołtys wsi

Krostkowo, Nina Kropidłowska, Aleksandra Brzęcka– moderatorki WOW.

Sołectwo Krostkowo to wieś w gminie Białośliwie w powiecie pilskim, około 5,4 km od centrum administracyjnego gminy- miejscowości Białośliwie. W skład sołectwa wchodzi jedna miejscowość, w której mieszka około 266 mieszkańców. Wieś podzielona na dwie części tzw. Krostkowo Górne i Dolne Krostkowo oddzielone od siebie ok. 1 km. Wieś położona w malowniczej dolinie rzeki Noteć, wzdłuż brzegów zlokalizowany jest obszar chroniony NATURA 2000. Górne Krostkowo otoczone lasem oraz polami, z kolei Dolne łąkami i doliną notecką.

Główną drogą prowadzącą do sołectwa i przebiegającą przez jego centrum jest droga powiatowa z chodnikiem i oświetleniem w częściach zabudowanych wsi. Oświetlenie tworzą lampy sodowe. W obrębie sołectwa dominują również drogi gminne i drogi gruntowe utwardzane, sezonowo naprawiane. Krostkowo dysponuje siecią wodociagową, a odprowadzanie ścieków odbywa się do kanalizacji (90%) zbiorników bezodpływowych oraz przydomowych systemów oczyszczania. W sołectwie nie ma gazociągu, jednak większość mieszkańców ma dostęp do Internetu światłowodowego.

Zabudowa zwarta przy drodze powiatowej oraz drogach gminnych. Zabudowę tworzą domy murowane w większości w zabudowie zagrodowej. Na uwagę zwracają piękne budynki w starej zabudowie z czerwonej cegły i mur pruski. W centrum wsi znajduje się zabytkowy kościół z czerwonej cegły z 1869 r. oraz drewniana dzwonnica. Nieopodal kościoła zlokalizowany jest garaż OSP. Do dyspozycji mieszkańców we wsi działają dwa place zabaw i obiekty sportowe. Miejscem rekreacji i spotkań mieszkańców jest świetlica wiejska z niewielkim terenem rekreacyjnym i utwardzonym parkingiem. Przy świetlicy wiejskiej znajduje się boisko do piłki nożnej, grill zewnętrzny i plac zabaw przy świetlicy wiejskiej (Małe Projekty –LEADER). Poza centrum znajduje się duży teren rekreacyjno sportowy z boiskiem do piłki siatkowej, koszykówki i piłki nożnej. Obiekt zrealizowano z udziałem środków z Programu Wielkopolska Odnowa Wsi pozyskanych w ramach konkursu „Pięknieje Wielkopolska Wieś”. Obiekt umożliwia aktywne formy spotkania przez dzieci, młodzież i dorosłych.

Liczne figurki i zabytki świadczą o historii związanej z kultem religijnym na tych terenach. Wieś w swej centralnej części ma zlokalizowaną fontannę i staw, które są dla mieszkańców ważnym elementem zabudowy przestrzeni publicznej. Duża część domów pochodzi z okresu międzywojennego, chociaż początki historii Krostkowa datowane są na początek XIII wieku. Wieś nie posiada jednoznacznej zabudowy historycznej, czego dowodem jest przecinająca ją droga asfaltowa, wzdłuż której usytuowane są posesje, a następnie lokalizacje domostw znajdujące się w bocznych drogach gminnych (asfaltowych i szutrowych).

Aktywni mieszkańcy skupieni są w dwóch organizacjach: Stowarzyszenie Koła Gospodyń Wiejskich i Ochotnicza Straż Pożarna. Podejmowane działania na rzecz podtrzymywania więzi społecznych są okazjonalne. Grupa odnowy wsi składa się z członków Rady Sołeckiej, Koła Gospodyń Wiejskich oraz mieszkańców wsi.

Sołectwo Krostkowo swoje działania inwestycyjne opiera o przyjmowanie zadania w ramach Funduszu Sołeckiego, który jest uchwalony w Gminie Białośliwie od 2014 r.

Środki na działalność prospołeczną w sołectwie zapewnia równie realizacja wniosków do budżetu gminy, konkursy grantowe itp. .Komunikacja w sołectwie odbywa się głównie za pośrednictwem portali społecznościowych, tablic informacyjnych oraz kurend.

Sporządziła: Nina Kropidłowska, Aleksandra Brzęcka



Droga prowadząca do miejscowości



Droga przebiegająca przez centrum



Place zabaw



Boiska sportowe



Świetlica wiejska



Garaż OSP



Kościół



Dzwonnica



Kapliczka i krzyż przydrożny

IV. ANALIZA ZASOBÓW

ANALIZA ZASOBÓW – część I

RODZAJ ZASOBU*		Opis (nazwanie) zasobu jakim wieś/miejscowość dysponuje	Znaczenie zasobu (odpowiednio wstaw X)		
			MAŁE	DUŻE	WYRÓŻNIAJĄCE
PRZYRODNICZY	walory krajobrazu, rzeźby terenu	Położenie w obszarze Natura 2000 część wsi umiejscowiona w dorzeczu Noteci, teren nizinny Noteci, pagórkowaty, pola, łąki nad Notecią Lasy			X
	stan środowiska	Czyste powietrze, w okresach jesienno-zimowych niewielkie zanieczyszczenie powietrza atmosferycznego pyłami i spalinami emitowanymi z „niskiej emisji” związanej z c.o.	X		
	walory klimatu	Umiarkowany z charakterystyczną cechą niskich sumarycznych opadów	X		
	walory szaty roślinnej	Lasy mieszane znajdujące się wokół terenów sołectwa, łąki w dolinie Noteci, na terenie wsi aleje starodrzewu lip i kasztanowców			X
	cenne przyrodniczo obszary lub obiekty	Obszar Natura 2000, obszary upraw ekologicznych,	X		
	świat zwierzęcy (ostoje, siedliska)	Dolina Noteci, Zwierzyna leśna sarny, dziki, jelenie, lisy, łosie polne zające, bażanty, żerowiska bobrów w ciekach wodnych, tereny migracyjne dla ptactwa (żurawie, bociany, gęsi, kaczki), żaby		X	
	wody powierzchniowe (cieki, rzeki, stawy)	Rzeka Noteć, naturalny ciek wodny źródło z lasu do rzeki		X	
	wody podziemne	Dwa ujęcia wody z czego jedno jest uzdatniane		X	
	gleby	klasa gleb w większości kl. IV i V niewielkie ilości klasy III i VI		X	
	kopaliny	Głina i ropy, torfowiska		X	
	walory geotechniczne	Morena czołowa	X		
KULTUROWY	walory architektury	Zabudowa zwarta przy drodze powiatowej oraz drogach gminnych, : Domy murowane z zabudową zagrodową, liczne budynki gospodarcze, zabytkowy kościół z czerwonej cegły oraz budynek mieszkalny mur pruski z czerwonej cegły. drewniana dzwonnica	X		
	walory przestrzeni publicznej	2 place zabaw, boisko sportowe, świetlica wiejska, Kościół Parafialny, Plebania, punkty handlowe, parking, figura, przystanki autobusowe, remiza OSP, cmentarz		X	
	walory przestrzeni prywatnej	przeważająca zabudowa - domy jednorodzinne, posesje generalnie zadbane lub bardzo zadbane, jeden budynek z muru pruskiego,		X	
	zabytki i pamiątki historyczne	Kościół parafialny z 1869 r., figura Św. Anny Samotrzeciej z XIV w., Monstrancja		X	
	osobliwości kulturowe				

	miejsca, osoby i przedmioty kultu	Trzy przydrożne krzyże,, figura Matki Boskiej, kapliczki św. Floriana oraz św. Józefa, kościół, cmentarz, tablice pamiątkowe, bł. Michał Kozal itp.		X	
	święta, odpusty, pielgrzymki	oktawa, procesja Bożego Ciała, procesja na zakończenie oktawy Bożego Ciała wokół kościoła, odpust św. Mikołaja, Skauci Europy,		X	
	tradycje, obrzędy, gwara	Nie ma			
	legandy, podania i fakty historyczne	Nie występują			
	przekazy literackie	„BP Michał Kozal” Ks. Wojciech Frątczak „Zarys dziejów Parafii Krostkowo” Roman Chwaliszewski Publikacje na temat śluzu Krostkowo, Publikacje historyczne dotyczące starorzecza Noteci		X	
	ważne postacie i przekazy historyczne	Ignacy Sikorski, Bł. Michał Kozal		X	
	specyficzne nazwy	Krostkowo Górne i Dolne, Różnowo, bocianie gniazdo, Bocianowo, Kozi Rynek,		X	
	specyficzne potrawy	Gęsina, Powidla Koprowe, smalec Marleny, Wino Białe i Czerwone regionalne		X	
	dawne zawody	Kołodziej, kowal	X		
	zespoły artystyczne, twórcy	Zespół Brawura, Mikołaj Wienke, Sebastian Krajewski		X	

ANALIZA ZASOBÓW – część II

	RODZAJ ZASOBU	Opis (nazwanie) zasobu jakim wieś/miejscowość dysponuje	Znaczenie zasobu (odpowiednio wstaw X)		
			MAŁE	DUŻE	WYRÓŻNIAJĄCE
OBIEKTY I TERENY	działki pod zabudowę mieszkaniową	Nie występują			
	działki pod domy letniskowe	Nie występują			
	działki pod zakłady usługowe i przemysł	Nie występują			
	pustostany mieszkaniowe	Budynki mieszkalne kolejowe	X		
	pustostany poprzemysłowe	Budynki poprzemysłowe stolarskie	X		
	tradycyjne nieużytkowane obiekty gospodarskie (stodoły, spichlerze, kuźnie, młyny, itp.)	Wędzarnia, Kuźnia	X		
INFRASTRUKTURA SPOLECZNA	placze publicznych spotkań, festynów	Teren przy obiekcie sportowym, teren przy świetlicy wiejskiej, plac przy fontannie,		X	
	sale spotkań, świetlice, kluby	Świetlica wiejska- stan dobry, Dom Parafialny –stan dobry, Remiza OSP – do remontu		X	
	miejsca uprawiania sportu	Kompleks sportowy,	X		
	miejsca rekreacji	Plac zabaw , skwer przy fontannie	X		
	ścieżki rowerowe, szlaki turystyczne	Szlak turystyczny rowerowy R1, szlak pieszy na Dębową Górę,		X	

	szkoły	Nie występują			
	przedszkola	Nie występują			
	biblioteki	Biblioteka parafialna	X		
	placówki opieki społecznej	Nie występują			
	placówki służby zdrowia	Nie występują			
INFRASTRUKTURA TECHNICZNA	wodociąg, kanalizacja	Wodociąg w 90 %. Kanalizacja sanitarna 90 %		X	
	drogi (nawierzchnia, oznakowanie oświetlenie)	Droga powiatowa stan niezadowolający, drogi w większości gminne – asfalt, stan dobry, liczne drogi gruntowe utwardzane, sezonowo naprawiane, niewystarczająca ilość punktów świetlnych, oprawy oświetleniowe starego typu nieenergooszczędne		X	
	chodniki, parkingi,	Nieutwardzony parking przy cmentarzu, brak chodnika przy drodze powiatowej między Krostkowem Górnym a Dolnym		X	
	sieć telefoniczna i dostępność Internetu	100% dostępności telefonii i Internetu : komórkowy, radiowy, kablowy		X	
	telefonii komórkowej	100 % dostępności, jakość zasięgu operatorów komórkowych umiarkowana, wieża telekomunikacyjna usytuowana w lesie		X	
	Internet szerokopasmowy	umiarkowany		X	
	transport publiczny: a) kolej (przystanki) b) autobus (przystanki)	Stacja PKP Kierunek Piła - Bydgoszcz		X	
		Przystanki szkolne – transport autobusowy dla dzieci w wieku szkolnym		X	
inne					

ANALIZA ZASOBÓW – część III

RODZAJ ZASOBU	Opis (nazwanie) zasobu jakim wieś/miejscowość dysponuje	Znaczenie zasobu (odpowiednio wstaw X)		
		MAŁE	DUŻE	WYRÓŻNIĄ JĄCE
GOSPODARKA, ROLNICTWO	miejsca pracy (gdzie, ile?)	X		
	znane firmy produkcyjne i zakłady usługowe i ich produkty	X		
	gastronomia			
	miejsca noclegowe	X		
	gospodarstwa rolne	X		

	uprawy hodowle	Zboża, kukurydza, ziemniaki, kwiaty ozdobne, krzewy ozdobne, Trzoda chlewna, bydło rzeźne, bydło mleczne, ptaki egzotyczne,		X	
	możliwe do wykorzystania odpady produkcyjne	Nie występują			
	zasoby odnawialnych energii	Prywatne instalacje Paneli PV – 10 instalacji o łącznej mocy 100 kW	X		
ŚRODKI FINANSOWE I POZYSKIWANIE FUNDUSZY	środki udostępniane przez gminę i/lub powiat	Fundusz sołecki, gminne konkursy grantowe, realizacja wniosków do budżetu gminy itp.	X		
	środki wypracowywane	Środki LGD dla OSP, środki pozyskane z GOK, środki pozyskane od sponsorów prywatnych	X		
MIESZKAŃCY (KAPITAŁ SPOŁECZNY I LUDZKI)	autorytety i znane postacie we wsi/miejscowości	Bl. Michał Kozal	X		
	krajanie znani w regionie, w kraju i zagranicą	- rektor UMK w Toruniu prof. Franciszek Rozpłoch,	X		
	osoby o specyficznej lub ważnej wiedzy i umiejętnościach, m.in. studenci	Muzyk	X		
	przedsiębiorcy, sponsorzy	Lokalni przedsiębiorcy i rolnicy	X		
	osoby z dostępem do Internetu i umiejętnościach informatycznych	Nie występują			
	pracownicy nauki	Nie występują			
	związki i stowarzyszenia	Ochotnicza Straż Pożarna PKS Michał Krostkowo Stowarzyszenie KGW	X		
	kontakty zewnętrzne (np. z mediami)	Nie występuje			
	współpraca zagraniczna i krajowa	Nie występuje			
INFORMACJE DOSTĘPNE O WSI	publikatory, lokalna prasa	Broszury promocyjne LGD Krajna	X		
	książki, przewodniki	BP Michał Kozal” Ks. Wojciech Frątczak „Zarys dziejów Parafii Krostkowo” R. Chwaliszewski Publikacje na temat śluzu Krostkowo, Publikacje historyczne dotyczące starorzeczca Noteci	X		
	strony www	Strony na mediach społecznościowych	X		

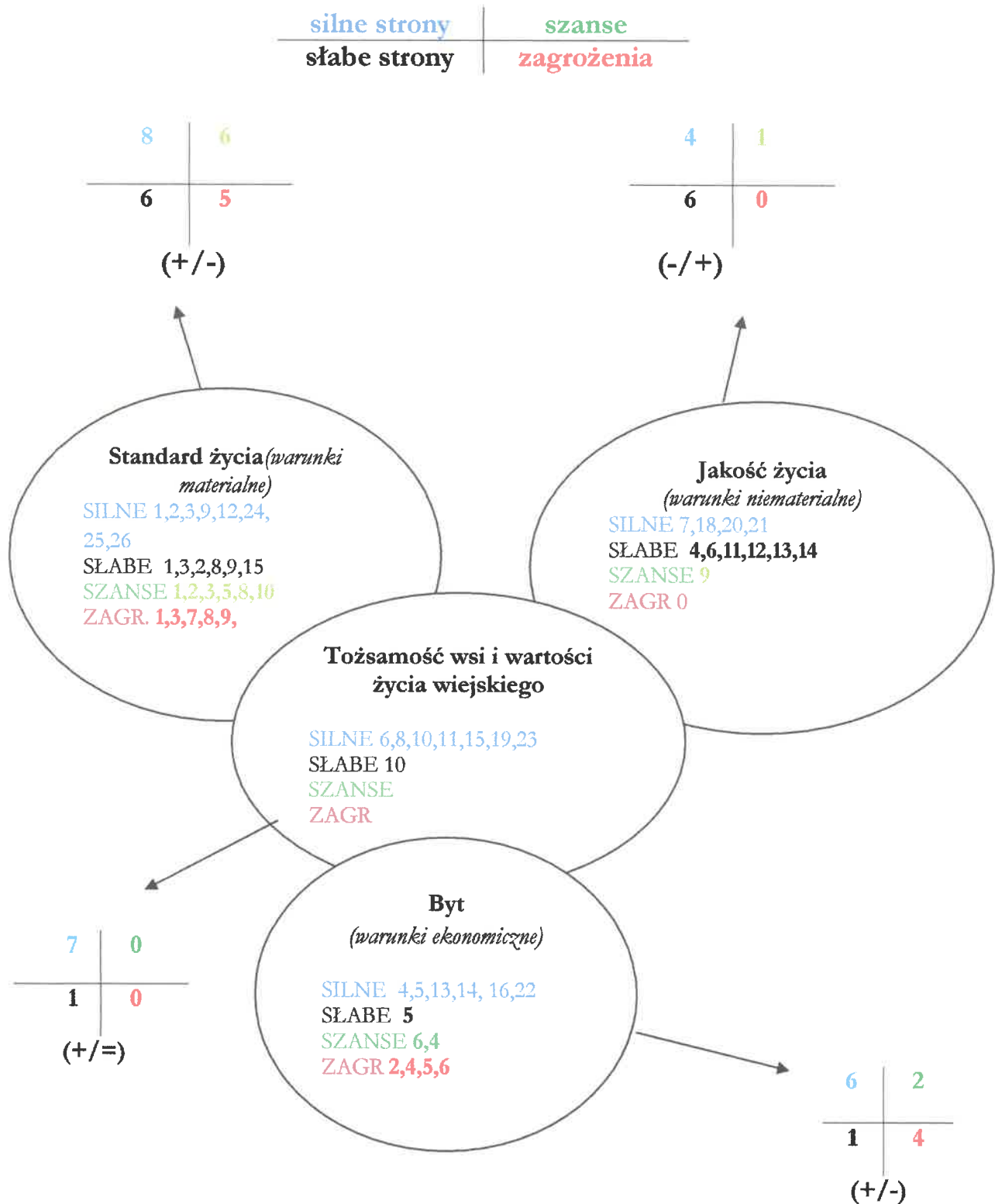
Zasoby – wszelkie elementy materialne i niematerialne wsi i związanego z nią obszaru, które mogą być wykorzystane obecnie bądź w przyszłości w realizacji publicznych bądź prywatnych przedsięwzięć odnowy wsi. Zwrócić uwagę na elementy specyficzne i rzadkie (wyróżniające wieś). *Opracowanie: Ryszard Wilczyński*

V. ANALIZA SWOT

SILNE STRONY (atuty wewnętrzne)	SŁABE STRONY (słabości wewnętrzne)
<ol style="list-style-type: none"> 1. Na terenie całej wsi sieć kanalizacyjna i wodociągowa (S) 2. Sieć telefoniczna oraz Internet (S) 3. Place zabaw (S) 4. Lokalni przedsiębiorcy (B) 5. Gospodarstwo Agroturystyczne (B) 6. Liczne zabytkowe budynki na terenie wsi np. Kościół, Dom Pruski (T) 7. Klimat, czyste powietrze (J) 8. Liczne siedliska ptaków, rykowiska (T) 9. Taras widokowy na Dolinę Noteci (S) 10. Usytuowanie wsi w terenie wokół malowniczej Doliny nad Noteckiej oraz licznych lasów (T) 11. Tereny wokół wsi objęte Naturą 2000 (T) 12. Świetlica wiejska (S) 13. Pasięki produkujące wielosmakowy miód (B) 14. Posiadanie funduszu sołeckiego (B) 15. Coroczny wyścig kolarski z trasą przebiegającą przez wieś (T) 16. Międzynarodowa Trasa rowerowa R1 (B) 17. 17. Parafialny Klub Sportowy „MICHAŁ „Tenis stołowy (J) 18. Grupa odnowy wsi (J) 19. Stowarzyszenie Koło Gospodyń Wiejskich oraz Ochotnicza Straż Pożarna (T) 20. Sportowo rekreacyjne tereny przy kościele, boisko do badmintonu, ringo (J) 21. Cykliczne imprezy organizowane we wsi (J) 22. Uprawa kwiatów i warzyw ekologicznych (B) 23. Logo sołectwa (T) 24. Wiaty przystankowe dla dzieci (S) 25. Dobry stan posesji i budynków (S) 26. Tablice informacyjne z nr budynków (S) 	<ol style="list-style-type: none"> 1. Niewystarczająca ilość oraz jakość chodników (S) 2. Niewystarczająca jakość dróg dojazdowych do pól (S) 3. Niewystarczające oświetlenie na terenie wsi (S) 4. Brak ofert zajęć kulturowych dla dzieci i młodzieży (J) 5. Zubożenie części społeczeństwa (B) 6. Niski przyrost naturalny, starzejące się społeczeństwo (J) 7. Słabe gleby (B) 8. Niewystarczające wyposażenie świetlicy wiejskiej i zaplecza kuchennego dla potrzeb mieszkańców (S) 9. Brak nagłośnienia Sali wiejskiej (S) 10. Niewystarczająca integracja społeczna i zanik poczucia wspólnoty (T) 11. Pogarszająca się jakość budynków PKP (J) 12. Wyludnianie się wsi (J) 13. Niewykorzystanie potencjału młodzieży (J) 14. Poprzemysłowe budynki w centrum wsi (J) 15. Brak sieci gazowej (S)

SZANSE (okazje zewnętrzne płynące z otoczenia)	ZAGROŻENIA (zagrożenia płynące z otoczenia)
<ol style="list-style-type: none"> 1. Droga powiatowa, komunikacja (S) 2. Napływ kapitału z zewnątrz (S) 3. Modernizacja dróg gruntowych (S) 4. Rozwój przetwórstwa opartego na własnym potencjale producentów lokalnych (B) 5. Wsparcie finansowe rozwoju wsi ze strony gminy (S) 6. Przedsiębiorcy lokalni- Sponsorzy (B) 7. Żółty szlak rowerowy i pieszy (S) 8. Międzynarodowa trasa rowerowa R1 (S) 9. Dostęp do infrastruktury sportowo-rekreacyjnej (J) 10. Pozyskanie zewnętrznych środków na realizację celów publicznych (S) 	<ol style="list-style-type: none"> 1. Niewystarczające oświetlenie dróg oraz jego brak (S) 2. Emigracja młodzieży za poprawieniem swojego bytu do miast oraz za granicę naszego kraju (B) 3. Zmniejszenie środków finansowych na inwestycje wiejskie (S) 4. Niska dochodowość gospodarstw rolnych (B) 5. Zubożenie społeczeństwa (B) 6. Zaniedbania w systemie regulacji rzeki (B) 7. Niewystarczająca ilość chodników na terenie wsi przy drodze powiatowej (S) 8. Niewystarczające oświetlenie dróg wzdłuż drogi powiatowej (S) 9. Brak Ścieżki rowerowej w ciągu drogi powiatowej (S)

VI. ANALIZA POTENCJAŁU ROZWOJOWEGO WSI/MIEJSCOWOŚCI



VII. WNIOSKI Z ANALIZY

Standard życia (warunki materialne) (+/-)

Wnioski: Obszar wewnątrznie na plusie, zewnątrznie na minusie. Słabym elementem wskazywanym przez mieszkańców w tym obszarze jest infrastruktura drogowa. Stan drogi powiatowej mieszkańcy określają jako niezadowolający. Mieszkańcy wskazują też na niewystarczającą ilość oświetlenia, chodników czy ścieżek rowerowych. Na plus w tym obszarze wpływa świetlica wiejska oraz infrastruktura rekreacyjna i sportowa.

REKOMENDACJE: Realizacja inwestycji z zakresu infrastruktury zwłaszcza drogowej i okolo drogowej wpłynie na poprawę standardu życia w sołectwie. Udział w konkursie Pięknieje Wielkopolska Wieś i złożenie wniosku na zakup wyposażenia do świetlicy wiejskiej.

Jakość życia (warunki niematerialne i duchowe) (-/+)

Wnioski. Obszar wewnątrznie na minusie, zewnątrznie na plusie. Silna strona sołectwa to aktywna grupa mieszkańców angażująca się w pracę na rzecz sołectwa i aktywne organizacje pozarządowe. Na jakość życia pozytywnie wpływa otoczenie w którym żyją, w tym czyste środowisko, liczne siedliska ptaków i tereny rekreacyjne. Wieś jest położona w Dolinie Noteci, co sprzyja jej atrakcyjności. Na ten obszar negatywnie wpływa niewystarczająca oferta zajęć kulturalnych. Mało atrakcyjne warunki dla młodych mogą prowadzić do dalszej migracji mieszkańców.

REKOMENDACJE: Rekomenduje się realizację działań miękkich, rozwijanie różnorodnych form spędzania czasu, np. poprzez programy dla dzieci i młodzieży. Organizacja wydarzeń kulturalnych: Regularne festyny, warsztaty, spotkania społecznościowe w celu zwiększenia integracji mieszkańców. Obszar wzmocni nawiązanie partnerstwa i współpraca z Lokalną Grupą Działania w celu realizacji projektów grantowych

Tożsamość wsi i wartości życia wiejskiego (+/=)

Wnioski. To obszar wewnątrznie na plusie, zewnątrznie równoważny. Mieszkańcy nie wskazali szans i zagrożeń. Wieś ma bogatą historię oraz tradycje, co stanowi jej mocny atut. Obszar ten wzmocniają działające w sołectwie stowarzyszenia: KGW i OSP. Słaba strona to niewystarczająca integracja społeczna. Istnieje też potrzeba większej promocji lokalnych tradycji i wydarzeń kulturalnych.

REKOMENDACJE: Rekomenduje się aktywizację KGW i korzystanie ze środków przeznaczonych na ich działalność oraz konkursów im dedykowanych. Kultywowanie i promocja tradycji lokalnych, regularne organizowanie festynów, warsztatów rękodzielniczych oraz innych wydarzeń kulturalnych, przyczyni się do zacieśnienia więzi społecznych. Współpraca z parafią oraz lokalną prasą w celu promowania wydarzeń kulturalnych i tradycji.

Byt (warunki ekonomiczne) (+/-)

Wnioski. Wewnątrznie obszar na plusie, zewnątrznie na minusie. Silna strona to lokalni przedsiębiorcy, gospodarstwo agroturystyczne, fundusz sołecki i umiejętności mieszkańców w zakresie pozyskiwania środków zewnętrznych. Problemem w tym obszarze jest niewystarczająca wiedza mieszkańców z zakresu prowadzenia własnej firmy, pozyskiwania środków dla rolników czy przedsiębiorców. Mieszkańcy widzą szansę w rozwoju przetwórstwa opartego na potencjale lokalnych producentów.

REKOMENDACJE: Kursy i szkolenia z prowadzenia działalności gospodarczej i z pozyskiwania środków dla rolników, szkolenia z podejmowania i rozwijania działalności gospodarczej w tym przetwórstwa. Rekomenduje się udział organizacji pozarządowych w konkursie Odnowa Wsi Szansą dla aktywnych sołectw z projektem mającym na celu promocję sołectwa.

VIII. WIZJA MIEJSCOWOŚCI (hasłowa i opisowa):

„ODKRYWAJ KROSTKOWO NA NOWO”

Wizja opisowa :

Krostkowo to zrównoważona i przyjazna mieszkańcom wieś, która łączy bogate tradycje z innowacyjnymi rozwiązaniami. Jest to miejsce, gdzie mieszkańcy i goście znajdują wysoką jakość życia dzięki zrównoważonemu rozwojowi i trosce o środowisko naturalne. Ponadto jest przestrzenią, w której mieszkańcy czują się bezpiecznie, zaangażowani i zintegrowani. Wieś położona jest na Międzynarodowym Szlaku Rowerowym R1 przy drodze powiatowej (szlak rowerowy o długości 3700 km biegnący od miasta Calais we Francji do Petersburga w Rosji). Otoczona malowniczą Doliną Nadnotecką oraz licznymi lasami. Unikalne walory krajobrazowe przyciągają przejezdnych. Krostkowo gwarantuje aktywny wypoczynek dla naszych mieszkańców oraz rozwój sportowy naszych dzieci i młodzieży na licznych terenach rekreacyjno-sportowych. Organizowane są festyny rodzinne i integracyjne. Na terenie sołectwa znajdują się gospodarstwa rolne o różnorodnej działalności produkcyjnej oraz lokalni przedsiębiorcy.

Ciekawostką architektoniczną Krostkowa jest zabytkowy Kościół z 1865 r. w stylu gotyckim, a także drewniana dzwonnica i pięknie zadbane cmentarz. Corocznie organizowane są również odpusty na cześć proboszcza Parafii, a obecnie Błogosławionego Biskupa Michała Kozala.

Krostkowo to miejsce, które łączy tradycję z nowoczesnością, dając mieszkańcom i gościom komfort życia, możliwość rozwoju i przestrzeń do realizacji wspólnych celów. Dzięki współpracy mieszkańców, współpracy władz lokalnych i zrównoważonemu podejściu do rozwoju, Krostkowo stanie się inspiracją dla innych społeczności wiejskich.

IX. PROGRAM DŁUGOTERMINOWYDROWY WSI/MIEJSCOWOŚCI
Wizja wsi/miejscowości (hasłowa): „ODKRYWAJ KROSTKOWO NA NOWO”

I. Plan rozwoju

II. Program rozwoju

1.CELE Co trzeba osiągnąć by urzeczywistnić wizję naszej wsi?	2. Co nam pomoże osiągnąć cele? (zasoby, silne strony, szanse)	3. Co nam może przeszkodzić? (słabe strony, zagrożenia)	Projekty, przedsięwzięcia jakie wykonamy?
<p>A. TOŻSAMOŚĆ WSI I WARTOŚCI ŻYCIA WIEJSKIEGO</p>	<p>ZASOBY których użyjemy ATUTY silne strony i szanse jakie wykorzystamy</p>	<p>BARIERY Słabe strony jakie wyeliminujemy Zagrożenia jakich unikniemy</p>	
	<p>Miejsce spotkań - świetlica wiejska, Dom Parafialny, obiekty sportowe. Organizacja spotkań tematycznych np. warsztaty i szkolenia. Zebrania sołeckie, festyny. Zaciesnianie więzi między stowarzyszeniami Starodrzew lip i kasztanowców, Parna kwiatowa, Innowacyjne gospodarstwa ekologiczne, Unikalny las, Położenie wsi na szlaku R1, Położenie w pradolinie Noteci</p>	<p>Różnice światopoglądowe, Zbyt mała ilość mieszkańców zainteresowanych wspólną organizacją imprez, Niska frekwencja mieszkańców uczestniczących w zebraniach uczestniczących w zebraniach większych, Pomysł utworzenia parku krajobrazowego</p>	<p>1.1 Organizacja cyklicznych corocznych festynów rodzinnych i angażowanie nowych osób w organizację, 1.2 Wspólne grillowanie mieszkańców, 1.3 Promocja lokalnych produktów na wydarzeniach gminnych i powiatowych, 1.4 Organizacja dni Krostkowa, 1.5 Organizacja dni sołeckich.</p>
<p>2. Podtrzymywanie tradycji, dziedzictwa kulturowego i odrestaurowanie miejsc charakterystycznych dla wsi</p>	<p>Pomysł utworzenia parku krajobrazowego</p>	<p>2.1 Warsztaty kształtujące z umiejętności plecenia wienca dożynkowego, 2.2 Promocja dziedzictwa poprzez kursy gotowania oraz czynny udział w konkursach kulinarnych, 2.3 Organizacja Dożynek Sołeckich i Gminnych, 2.4 Renowacja zabytków, 2.5 Renowacja figur i miejsc kultu. 3.1 Rewitalizacja stawu, 3.2 Odnowa starodrzewu, 3.3 Doprowadzenie drogi do Słuzy Krostkowo, 3.4 Promocja w prasie regionalnej i branżowej, 3.5 Wykonanie punktu widokowego na Dolinę Noteci, 3.6 Wykonywanie cyklicznych, harmonogramowanych pielęgnacji drzew i krzewów przy drogach przebiegających przez sołectwo.</p>	
<p>3. Zachowanie i promocja walorów przyrodniczych wsi</p>			

1. CELE Co trzeba osiągnąć by urzeczywistnić wizję naszej wsi?	2. Co nam pomoże osiągnąć cele? (zasoby, silne strony, szanse)		3. Co nam może przeszkodzić? (słabe strony, zagrożenia)	Projekty, przedsięwzięcia jakie wykonamy?
	ZASOBY których użyjemy ATUTY silne strony i szanse jakie wykorzystamy	BARIERY Słabe strony jakie wyeliminujemy Zagrożenia jakich unikniemy		

B. STANDARD ŻYCIA

1. Tworzenie miejsc integracji mieszkańców sołectwa	Wyremontowana świetlica wiejska Boisko sportowe Liczne drogi gminne Gęsta zabudowa Duża ilość osób uprawiających aktywnie sport	Podział na dwa główne obszary zabudowane Duże przewyższenie terenu Stare budynki publiczne Niska jakość obiektów sportowych Niska jakość obiektów dla dzieci Mała atrakcyjność obiektów sportowych Barierę dla osób z niepełnosprawnościami Brak oświetlenia placów Niefektywna energetycznie infrastruktura oświetlenia Niedostateczna ilość znaków informacyjnych Niskie środki budżetowe i własne	1.1 Utworzenie skweru przy zbiorniku wodnym, 1.2 Zagospodarowanie terenu przy stawku, zmiana kształtu zbiornika wodnego, 1.3. Utworzenie miejsca obsługi rowerzystów przy stawku dla mieszkańców i turystów w formie wiaty przeszklonej 1.4 Wykonanie ciągów piesznych przy skwerze przy zbiorniku wodnym, 1.5 Nasadzenia drzew przy zbiorniku wodnym, 1.6 Wymiana ławek na boisku sportowym, 1.7 Tworzenie stałych obiektów do gier planszowych (stoły do tenisa stołowego).
---	---	--	---

<p>2. Podwyższenie standardu infrastruktury drogowej i okóło drogowej</p>			<p>2.1 Poprawa jakości dróg gruntowych (utwardzenie, równanie), 2.2 Budowa skrajni i poboczy jezdni dróg gruntowych wraz z profilacją kształu, 2.2 Wykonanie mas asfaltowych na gruntowych drogach, 2.2 Wprowadzenie podziąłu na ulice w miejscowości, 2.3 Wykonanie tablic informacyjnych, kierunkowych wskazujących miejsca użyteczności publicznej, 2.4 Oświetlenie przejścia dla pieszych, 2.5 Rozbudowa parkingu przy kościele, 2.6 Budowa ścieżek rowerowych, 2.7 Budowa parkingu przy cmentarzu, 2.8 Budowa drogi dojazdowej do cmentarza przy boisku sportowym, 2.9 Rozbudowa oświetlenia i budowa oświetlenie ulicznego w technologii PV na połączeniu Krostkowo Górne-Dolne, 2.10 Montaż radaru monitorującego-informacyjnego określającego prędkość kierowców pojazdów mechanicznych na wyjeździe oraz wyjeździe z miejscowości, 2.11 Poszerzenie skrajni jedni drogowych wraz z budową odwodnień, 2.12 Skanalizowanie w 100 % gospodarstw domowych, 2.13 Wykonanie nowoczesnej sieci światłowodowej w sołectwie, 2.14 Wykonanie kanalizacji deszczowej, 2.15 Zapewnienie drożności cieków wodnych (cykliczne kopanie i czyszczenie rowów melioracyjnych).</p>
<p>3. Poprawa skomunikowania z miejscowościami ościennymi</p>			<p>3.1 Połączenie ciągiem pieszo-rowerowym Krostkowa Dolnego z Górnym, 3.2 Połączenie ciągiem pieszo-rowerowym Krostkowa z Dębówkiem Nowym, 3.3 Starania o wznowienie połączenia autobusowego liniowego.</p>

4. Poprawa standardu budynków, obiektów i budowli użyteczności publicznej

		<p>4.1 Montaż paneli fotowoltaicznych na świetlicy wiejskiej, 4.2 Montaż klimatyzatorów w świetlicy wiejskiej, 4.3 Doposażenie zaplecza świetlicy wiejskiej (wymiana sanitariatów, doposażenie zaplecza kuchennego, wymiana podłogi), 4.4 Budowa budynku szatniowego na terenie boiska sportowego, 4.5 Budowa wiaty rekreacyjnej na terenie boiska, 4.6 Rozbudowa budynku OSP - wykonanie sanitariatu i magazynu, - remont pomieszczeń, - wymiana oświetlenia, - ocieplenie budynku, 4.7 Wykonanie trybun na boisku sportowym, 4.8 Nasadzenia zaciennające na placu sportowym, 4.9 Budowa nawierzchni sztucznej na boisku sportowym wraz z oświetleniem oraz nowymi piłko-chwytrami, 4.10 Modernizacja i rozbudowa placu zabaw wraz z montażem urządzeń dostosowanych do różnych grup wiekowych dzieci, 4.11 Zakup wiejskiego, mobilnego systemu nagłośnienia, 4.12 Usuwanie barier infrastrukturalnych i dostępowych dla osób z niepełnosprawnościami, 4.13 Budowa podgrzewanych wiat przystankowych dla dzieci szkolnych, 4.14 Montaż systemu nawadniania terenu przy boisku sportowym, 4.15 Montaż magazynu energii wraz z PV w każdym zelektryfikowanym obiekcie użyteczności publicznej.</p>
--	--	---

1. CELE Co trzeba osiągnąć by urzeczywistnić wizję naszej wsi?	2. Co nam pomoże osiągnąć cele? (zasoby, silne strony, szanse)	3. Co nam może przeszkodzić? (słabe strony, zagrożenia)	Projekty, przedsięwzięcia jakie wykonamy?
	ZASOBY których użyjemy ATTUTY silne strony i szanse jakie wykorzystamy	BARRIERY Słabe strony jakie wyeliminujemy Zagrożenia jakich unikniemy	
C. JAKOŚĆ ŻYCIA			
1. Zwiększenie poziomu bezpieczeństwa	Jednorodna struktura zamieszkałości mieszkańców Wielopokoleniowe relacje sąsiedzkie Umiejętność kreowania otoczenia Akceptacja dla postawy proaktywnej Wysoki poziom wykształcenia OSP Krostkowo SKGW Krostkowo Współpraca z Parafią Krostkowo Wykorzystanie potencjału młodzieży	Duży wskaźnik depopulacji Mały odsetek mieszkańców w wieku produkcyjnym Malo atrakcyjna oferta kulturalna i rozrywkowa Małe środki budżetowe i własne	1.1 Montaż monitoringu w miejscach publicznych - boisko - świetlica wiejska - plac zabaw - miejsce obsługi rowerzystów - monitoring na wjeździe do miejscowości oraz wjeździe 1.2 Aktualizacja projektu oznakowania poziomego i pionowego na drogach gminnych w technologii fluorescencyjnej; 1.3 Montaż oświetlenia krawędziowego przy drogach i barierach drogowych, 1.4 Montaż oświetlenia w miejscach dotychczas wyłączonych komunikacyjnie, 1.5 Zabezpieczenie obiektów infrastrukturalnych przed dostępem osób trzecich.
2. Poprawa estetyki wsi			

<p>3. Zwiększenie świadomości rozwoju osobistego poprzez szkolenia</p>			<p>3.1 Organizacja szkoleń podnoszących kwalifikacje mieszkańców, 3.2 Organizacja szkoleń umożliwiających rozwój przedsiębiorczości, 3.3 Organizacja szkoleń i kursów kierunkujących na zmianę dotychczasowych zawodów, 3.4 Organizacja szkoleń z zakresu możliwości uzyskiwania dofinansowań ze środków zewnętrznych, 3.5 Organizacja szkoleń dla stowarzyszeń, kół i organizacji z zasad współpracy z administracją jednostek samorządu terytorialnego, 3.6 Organizacja eventów i szkoleń dla rolników z zakresu rolnictwa precyzyjnego, 3.7 Organizacja eventów i szkoleń dla rolników z zakresu rolnictwa ekologicznego, 3.8 Organizacja szkoleń chemicznych i innych podnoszących kwalifikacje.</p>
<p>4. Zwiększenie ilości spotkań integracyjnych</p>			<p>4.1 Organizacja między sołectch turniejów sportowych, 4.2 Organizacja turnieju stołowego przy wsparciu PKS Michał Krostkowo, 4.3 Organizacja spotkań z autoritetami, osobami ze świata nauki, sportu, 4.4 Organizacja kina letniego, 4.5 Organizacja wspólnej sołectkiej wigilii, 4.6 Organizacja „Dnia kobiet”, 4.7 Organizacja „Dnia dziecka”, 4.8 Organizacja dnia „Szukania jajeczek w okresie Wielkanocnym”, 4.9 Organizacja wydarzeń kulturalnych, koncertów, 4.10 Organizacja wydarzeń promujących Kola Gospodyń Wiejskich, 4.11 Organizacja pokazów i szkoleń z ratownictwa medycznego i udzielania pierwszej pomocy przedmedycznej, 4.12 Organizacja szkoleń i kursów z cyfryzacji oraz kursów językowych, 4.13 Organizacja szkoleń z zakresu ochrony środowiska i klimatu, 4.14 Organizacja zajęć sportowych, kursów tanecznych i innych propagujących zdrowy tryb życia.</p>

1. CELE Co trzeba osiągnąć by urzeczywistnić wizję naszej wsi?	2. Co nam pomoże osiągnąć cele? (zasoby, silne strony, szanse)		3. Co nam może przeszkodzić? (słabe strony, zagrożenia)	
	ZASOBY których użyjemy ATUTY	silne strony i szanse jakie wykorzystamy	BARIERY Słabe strony jakie wyeliminujemy Zagrożenia jakich unikniemy	
D. BYT				
1. Promocja sołectwa	Duża ilość mieszkańców pracujących poza wsią. Organizację zrzeszające mieszkańców; szlak rowerowy R1, droga powiatowa, Stacja kolejowa, Służa Krostkowo	Niewystarczające środki finansowe, zbyt niski fundusz sołecki, niski poziom wiedzy na temat walorów naszej miejscowości, Niskie zaangażowanie,	1.1 Kampania w mediach społecznościowych, 1.2 Zakup strojów i materiałów promocyjnych, 1.3 Stworzenie murala promującego sołectwo na budynku OSP 1.4 Promocja miejsca obsługi rowerzystów - szlak R1, 1.5 Stworzenie kroniki w wersji papierowej i elektronicznej, 1.6 Stworzenie strony internetowej sołectwa wraz z podstronami i linkami.	
2. Promocja lokalnej przedsiębiorczości i producentów rolnych	Media społecznościowe, Współpraca z gminami ościennymi, Dobra współpraca z LGD Krajna nad Notecią,		2.1 Konkursy i programy dotacyjne, 2.2 Wsparcie przy pozyskiwaniu środków zewnętrznych, 2.3 Utworzenie inkubatora przedsiębiorczości, 2.4 Poprawa przepływu informacji pomiędzy Ośrodkiem, Doradztwa Rolniczego a producentami rolnymi (zwiększenie aktywności koordynatora, 2.5 Starania o wsparcie administracyjne w pozyskiwaniu środków dla Kół Gospodyń Wiejskich.	

X. PROGRAM KRÓTKOTERMINOWY ODNOWY WSI/MIEJSCOWOŚCI na OKRES 2 LAT

Kluczowy problem	Odpowiedź	Propozycja projektu	Czy nas stać na realizację? (tak/nie)		Punktacja	Hierarchia
			Organizacyjnie	Finansowo		
Co nas najbardziej zintegruje?	Integracja mieszkańców	Wspólne miejsce spotkań – budowy wiaty na boisku	TAK	NIE	5+5+5+5 = 20 pkt.	I
Na czym nam najbardziej zależy?	Ciągi pieszko rowerowe	Budowa chodnika przy drodze powiatowej łączącej Krostkowo tzw. Górne z Dolnym	TAK	NIE	1+1+1+1+1 = 4 pkt.	V
Co nam najbardziej przeszkadza?	Jakość dróg dojazdowych do pól	Modernizacja nawierzchni z poszerzeniem drogi w niebezpiecznych miejscach	TAK	NIE	2+2+2+2 = 8 pkt.	IV
Co najbardziej zmieni nasze życie?	Poprawa zdrowia i kondycji fizycznej mieszkańców	Organizacja warsztatów zdrowej kuchni	TAK	NIE	3+3+3+3 = 12 pkt.	III
Co nam przyjdzie najłatwiej?	Doposażenie świetlicy wiejskiej	Wypoosażenie zaplecza kuchennego w świetlicy wiejskiej	TAK	NIE	4+4+4+4 = 16 pkt.	II
<p>Na realizację jakiego projektu planujemy pozyskać środki zewnętrzne? Z jakich źródeł? <i>(Maksymalnie 3 propozycje uszeregowane według ważności)</i></p>						
<p>Środki pozyskamy z programów: „Pieknieje Wielkopolska Wieś”, „Nasza Wieś Naszą Wspólną Sprawą”, „Odnowa wsi szansą dla aktywnych sołectw”, UM/WW – Departament Kultury i Dziedzictwa Narodowego oraz Departament Sportu i Turystyki oraz środki z funduszu sołeckiego i innych źródeł zewnętrznych.</p>						

Podpisy przedstawicieli Grupy Odnowy Wsi
uczestniczących w przygotowaniu dokumentu:

Sylwia Jurgiel 
Imię i nazwisko Podpis

Emilia Łowadzka 
Imię i nazwisko Podpis

Krzysztof Łowadzki 
Imię i nazwisko Podpis


Mateusz Kabatek 
Imię i nazwisko Podpis


Ewelina Bromberg 
Imię i nazwisko Podpis

.....
Imię i nazwisko Podpis

.....
Imię i nazwisko Podpis

Podpisy moderatorów odnowy wsi:

Vina 
Imię i nazwisko


Podpis

Aleksandra 
Imię i nazwisko


Podpis

UZASADNIENIE

Sołeckie Strategie Rozwoju powstały w oparciu o materiały wypracowane na warsztatach przez Grupy Odnowy Wsi, przy udziale i nadzorze moderatorów Odnowy Wsi, zgodnie z metodologią i zasadami określonymi przez Urząd Marszałkowski Województwa Wielkopolskiego, realizowanymi w programie Wielkopolska Odnowa Wsi.

Dokumenty określają zasoby, słabe i mocne strony, szanse i zagrożenia, wizję rozwoju oraz program działań długo i krótkoterminowych wsi.

Sołeckie Strategie Rozwoju Wsi zostały przyjęte uchwałami Zebrań Wiejskich:

- 1) Uchwała nr 1/2025 Zebrania Wiejskiego wsi Białośliwie z dnia 22.01.2025 r. w sprawie przyjęcia Sołeckiej Strategii Rozwoju Wsi Białośliwie,
- 2) Uchwała nr 1/2025 Zebrania Wiejskiego wsi Niezychowo z dnia 16.01.2025 r. w sprawie przyjęcia Sołeckiej Strategii Rozwoju Wsi Niezychowo,
- 3) Uchwała nr 1/2025 Zebrania Wiejskiego wsi Dębówko Nowe z dnia 21.01.2025 r. w sprawie przyjęcia Sołeckiej Strategii Rozwoju Wsi Dębówko Nowe,
- 4) Uchwała nr 1/2025 Zebrania Wiejskiego wsi Pobórka Wielka z dnia 20.01.2025 r. w sprawie przyjęcia Sołeckiej Strategii Rozwoju Wsi Pobórka Wielka,
- 5) Uchwała nr 1/2025 Zebrania Wiejskiego wsi Krostkowo z dnia 27.01.2025 r. w sprawie przyjęcia Sołeckiej Strategii Rozwoju Wsi Krostkowo.

Rozpatrzenie i przyjęcie (zatwierdzenie) przez Radę Gminy Sołeckich Strategii Rozwoju jest wymogiem formalnym uczestnictwa w programie "Wielkopolska Odnowa Wsi 2020+". Zasady te określone zostały w Uchwale nr XXI/394/20 Sejmiku Województwa Wielkopolskiego z dnia 13 lipca 2020 r. w sprawie przyjęcia programu "Wielkopolska Odnowa Wsi 2020+" oraz w Uchwale nr 3145/2021 Zarządu Województwa Wielkopolskiego z dnia 14 stycznia 2021 r. w sprawie ustalenia zasad uczestnictwa w programie „Wielkopolska Odnowa Wsi 2020+”.

W związku z powyższym, przyjęcie niniejszej uchwały jest zasadne i niezbędne do aplikowania o dofinansowanie na zadania realizowane we wsiach Białośliwie, Niezychowo, Dębówko Nowe, Pobórka Wielka, Krostkowo m. in. z Programu "Wielkopolska Odnowa Wsi 2020+”.